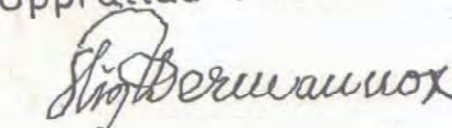
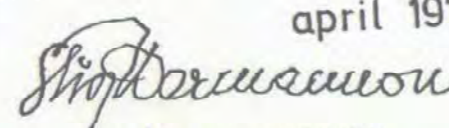


Förslag till stadsplan och upphävande av byggnadsplan
 för del av
KÄLLBY SAMHÄLLE
 (KÄLLBY STOCKEN 5:21 M.F.L. FASTIGHETER)
 INOM GÖTENE KOMMUN
 Skaraborgs län

Upprättad i november 1976 av

 Stig R Hermansson
 arkitekt SAR

Reviderad i februari 1977
 april 1977

 Stig R Hermansson
 arkitekt SAR

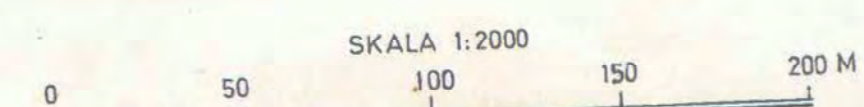
BETECKNINGAR
 GRUNDKARTAN

- Gällande kvartersgräns
- Gällande bestämmelsegräns
- Gräns för fastighet eller samfällt område
- ☒ Bostads-resp. uthus
- ⊠ Staket
- ⊠ Häck
- ⊠ Stödmur
- ⊠ Brunn
- ⊠ Dike
- ⊠ Väg
- ⊠ Nivåkurvor
- ⊠ Rutnätspunkt
- 1:72 Registernummer å fastighet
- a Littera å samfällt område
- 0.0 Siänt
- 0.0 Avvägd höjd
- Vattentledning under markytan
- Vatten och avloppsledning under markytan
- Avloppsledning under markytan
- Telekabel
- Högspänningsledning elkabel
- Järnvägsspår med växel

BETECKNINGAR
 STADSPANEKARTAN

- Stadsplanegräns belägen 3m utanför området
- Gällande bestämmelsegräns avsedd att utgå
- Gällande områdesgräns avsedd att utgå
- Kvarters eller annan områdesgräns
- Bestämmelsegräns
- Gränslinjer ej avsedda att fastställas
- ⊠ Gata eller torg park
- A Område för allmänt ändamål
- B Område för bostadsändamål
- BF Område för bostadsändamål fristående hus
- BHF Område för bostads och handelsändamål fristående hus
- C Område för samlingslokaler
- T Område för järnvägsändamål
- Es Transformatorstation
- Mark som icke får bebyggas
- I, II Antal våningar
- Förbud mot utfart med stängselskyldighet
- u Mark tillgänglig för underjordiska ledningar
- x Mark tillgänglig för allmän gångtunnel
- z Mark tillgänglig för allmän gatutrafik
- n Utöver angivet våningsantal får vind icke inredas
- ⊠ Byggnadshöjd
- +0.0 Föreslagen gatuhöjd
- Illustrationstext
- 0.0 Föreslagen markhöjd i anslutning till gångtunnel

Gräns för område som undantagits
 enl. byggnadsnämndens beslut 1977.03.09
 § 105



Grundkartan över del av Källby samhälle isär
 en Järnvägs, Källby Byrågården 6.6 m II
 Källby socken, Skaraborgs län
 Kartblad 16:12 1977, betygssiffror 16
 16:12 1977, betygssiffror 16
 16:12 1977, betygssiffror 16
 16:12 1977, betygssiffror 16

Grundkartan kompletterad 1976-10-29
 Gunnar Rasmussen
 Gunnar Rasmussen
 Gunnar Rasmussen

Antaget enligt kommunfullmäktiges beslut
 1977-06-20 § 65 betygssiffror
 Evert Ander
 yrdförande

Tillhör Länsstyrelsens i Skaraborgs län
 beslut den 16-12-1977 betygssiffror
 På tjänstens vägnar
 Staffan Nordström

Fastställt enligt Länsstyrelsens lagkraft-
 vinnna resolution den 16-12-1977, betygssiffror
 Maricaström den 20-1-1978
 Staffan Nordström
 Staffan Nordström

Planbestämmelser för ändring
 Egenskapsbestämmelser för kvartersmark
 II Antal våningar
Administrativa bestämmelser
 Genomförandetiden är 5 år

Antagandehandling
 Till planändringen hör:
 - Plankartan
 - Planbeskrivning
 - Fastighetstäckning

Ändring av stadsplan för
 Källby samhälle, 16-KÄL-323(DP 249)
 Götene kommun, Västra Götalands län
 Ola Andreasson
 Stadsarkitekt

Beslutsdatum
 Antagande
 18-08-21
 Laga kraft
 xx-xx-xx

Antagande
 18-08-21
 Laga kraft
 xx-xx-xx