



Inför ny detaljplan inom området Nordskog,
Källby socken, Götene kommun,
Västergötland

Särskild arkeologisk utredning 2004

ANDREAS ÅHMAN

Innehållsförteckning

Bakgrund	3
Syfte	3
Utredningsområde	3
Naturlandskap	3
Fornlämningsmiljö	3
Fornlämningar och tidigare undersökningar	5
Utredning	6
Metod	6
Genomförande	6
Resultat	7
Slutsatser	7
Åtgärdsförslag	7
Referenser	9
Källor	9
Arkiv	9
Bilagor	
1. Tekniska och administrativa uppgifter	
2. Schaktbeskrivning	
3. Schaktplan	

*Allmänt kartmaterial från Lantmäteriverket.
Medgivande 97.0082*

Denna rapport har framställts i 12 exemplar. Kopior kan beställas från
Västergötlands museum. Box 253, 532 23 Skara, tel. 0511-260 00
e-post: kansliet.skaramus@vgregion.se



Rapport

Särskild utredning inom området Nordskog, Källby socken, Götene kommun.

Bakgrund

Götene kommun planerar för nybyggnation av bostäder inom Nordskogsområdet i Källby. Med anledning av omgivningens topografi och fornlämningsbild beslutade Länsstyrelsen att en särskild utredning skulle genomföras inom planerat nytt detaljplaneområdet. Som ett led i detaljplaneprocessen har kommunen därför beställt en särskild arkeologisk utredning.

Fältarbetet genomfördes under april och maj år 2004 av Tony Axelsson, Nils Wattman och Andreas Åhman. Ansvarig för utredning och avrapportering har varit Andreas Åhman.

Utredningen bekostas i enlighet med Länsstyrelsens beslut, dnr 431-68252-2003, av uppdragsgivaren, Götene kommun.

Syfte

Syftet med den särskilda utredningen var att ta reda på om någon fornlämning fanns inom det aktuella området. I anslutning till det planerade detaljplaneområdet finns ett flertal kända fornlämningar. Utifrån topografi och fornlämningsmiljö fanns möjligheten att liknande lämningar även kunde förekomma inom området. De fornlämningar som förväntades kunna förekomma var boplatser men även förhistoriska gravar och andra typer av fornlämningar.

Utredningsområde

Naturlandskap

Utredningsområdet ligger norr om Källby tätort. Området utgörs i huvudsak av skogsmark vilken består av omväxlande äldre gles tallskog, områden med tät yngre lövskog samt en del avverkade ytor. I södra delen finns även ett mindre parti som utgörs av öppen, uppodlad åkermark. Landskapet är relativt flackt utan större höjdskillnader. Strax söder om utredningsområdet flyter Råmmån. I mitten av området utgörs marken av delvis utdikad mossmark.

Fornlämningsmiljö

Källby socken är rik på fornlämningar av skiftande slag. Markerna i och kring tätorten rymmer ett tiotal registrerade boplatser från främst stenåldern och gravar från företrädesvis järnålder. I omgivningen kring tätorten har man även funnit lösfynd av olika typer av stenredskap.

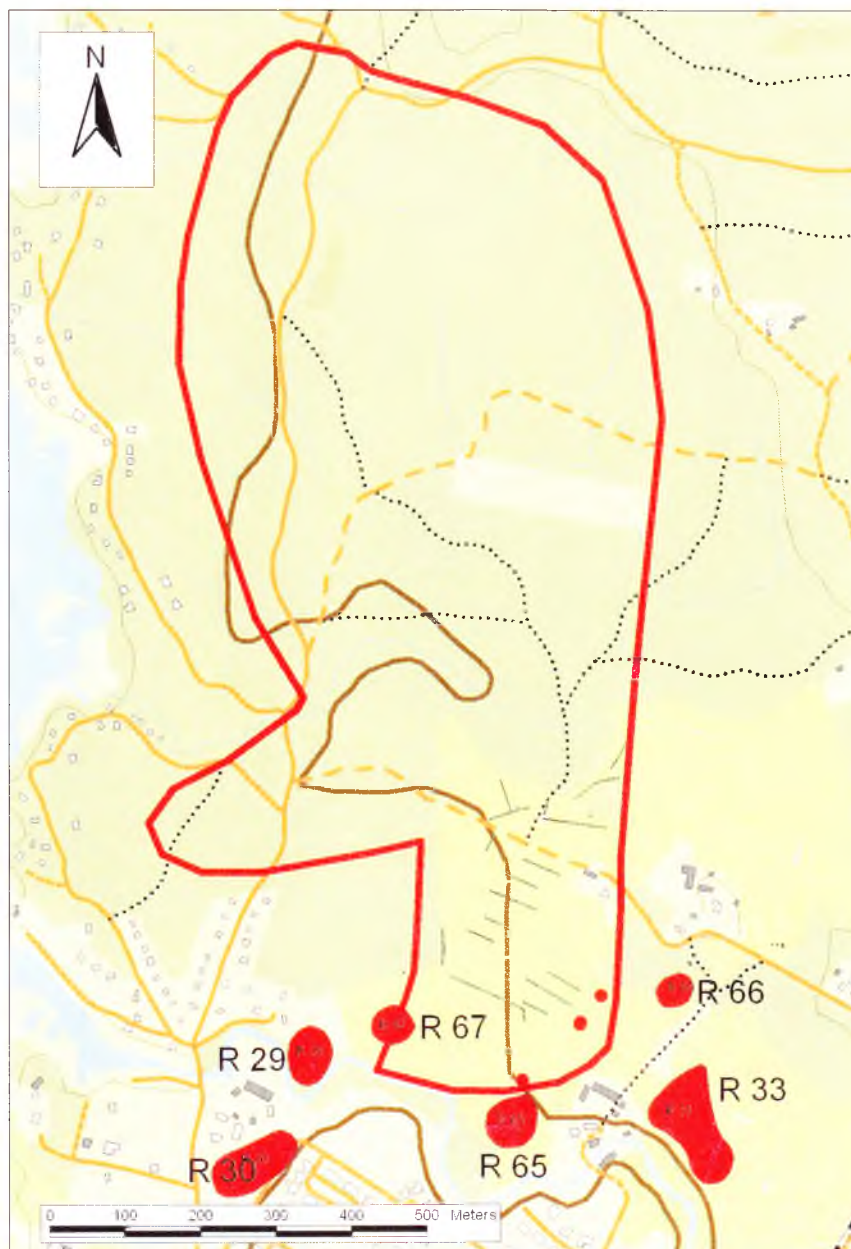


Fig. 1. Utdrag ur ekonomisk karta, blad 8D 8a. Skala 1:10 000.

Inom utredningsområdet finns i dag inga kända fornlämningar, förutom del av Raä nr 67 i Källby socken vilken ligger i direkt anslutning till utredningsgränsen och därför delvis kan sägas ligga inom området. Emellertid finns i närområdet lämningar från olika tidsperioder. Norr om utredningsområdet har exempelvis en yxa av bergart påträffats vid grävning (Raä nr 53 i Källby socken). Söder och sydöst om området finns ett flertal boplatzlämningar varav flera har omfattats av utredningar och förundersökningar som Västergötlands museum har genomfört under senare tid. Vid Sjökvärn påträffades vid utredning (Rapport 1992:34) och förundersökning anläggningar och enstaka flintföremål. En förundersökning inom området Mellomkvarn (Rapport 1996:19) som genomfördes 1996 berörde flera boplatser (raä nr 29, 33, 34, 65, 66, och 67).

Fornlämningar och tidigare undersökningar

Fornlämning Raä nr 29 i Källby socken ligger söder om utredningsområdet invid Råmmån och utgörs av en stenåldersboplat. På platsen har man funnit talrika fynd av flintavslag, en handtagskärna, bitar av lerklining. Under förundersökning som genomfördes år 1996 iaktogs kulturlager flinta och keramik av både stenålders- och järnålderskaraktär.

Fornlämning Raä nr 30 i Källby socken utgörs av en stenåldersboplat som ligger söder om Råmmån. Inom en yta av 100 x 50 meter har man funnit spridda fynd av flinta och skörbränd sten.

Fornlämning Raä nr 33 och nr 34 i Källby socken ligger vid Mellomkvarn och utgörs av ett sammanhängande boplatsoområde som omfattar ca 140 x 90 meter. På platsen har man funnit keramik, flintavslag och splitter av kambrisk flinta. Vid provgrävning har kulturlager iakttagits.

Söder om Råmmån har en boplat (Raä nr 64 i Källby socken) undersökts och tagits bort. Platsen påträffades vid en arkeologisk utredning som genomfördes 1992. Utredningen resulterade i observationer av en kokgrop, en boplatgrop, ett stolphål, samt fynd av en tjocknackig mejsel av slipad sydsandinavisk flinta.

Fornlämning Raä nr 65 i Källby socken är en boplatlämning som ligger strax söder om det aktuella utredningsområdet. Boplaten observerades i samband med en arkeologisk utredning som genomfördes 1993. Vid utredningen påträffades i ytlagret, i provgropar och i sökschakt avslag och spånfragment av flinta, bränd lera samt ett sotigt lager med träkol (Berglund 1993).

Fornlämningen förundersöktes 1996. Vid förundersökningen grävdes 15 sökschakt i och i anslutning till boplatsoområdet. I schakten kunde bevarade kulturlager påvisas. Under förundersökningen påträffades också ytterligare fynd av kambrisk flinta (Axelsson 1996:7-8).

Fornlämning Raä nr 66 i Källby socken består av en boplatlämning vilken ligger öster om utredningsområdet. Vid en utredning som genomfördes 1993 påträffades i ytlagret avslag och splitter av flinta, bränd lera och slagg (Berglund 1993). Då platsen förundersöktes kunde man i sökschakten konstatera förekomst av en härd, två anläggningar samt fynd av flinta och kvarts. Några kulturlager iaktogs emellertid inte (Axelsson 1996:5).

Fornlämning Raä nr 67 i Källby socken ligger i direkt anslutning till och delvis inom utredningsområdets södra del. Den utgörs av slaggförekomst utan synlig begränsning ovan jord. Under utredningen som genomfördes 1993 påträffades slaggbitar vid ytavsökning, provgrävning och maskinschaktning. Någon direkt koncentration av slagg kunde inte iaktas vid utredningen. Någon fast fornlämning

efter järnframställning kunde inte påvisas men förekomsten av slagg indikerar att metallhantering under äldre tid har förekommit i närområdet (Berglund 1993:9)

Förutom de utredningar som nämnts i samband med fornlämningarna ovan bör nämnas att det utifrån den plankarta som bildar underlag för utredningsområdet förefaller det som om delar av utredningsområdet i sydost redan omfattats av arkeologisk utredning och förundersökning. Resultaten från dessa undersökningar finns beskrivet i rapporterna Rapport 1993:19 och 1996:19 från Västergötlands museum.

Utredning

Metod

Problemställningen har inriktats på att klargöra om det finns fornlämningar inom utredningsområdet.

Inledningsvis har en genomgång av museets arkiv- och kartmaterial genomförts. Arkiv- och kartstudierna har legat till grund för det fortsatta fältarbetet.

Därefter inventerades området i syfte att dels söka efter ovan jord synliga fornlämningar, dels att lokalisera lämpliga lägen i terrängen där fornlämningar utan synligt märke ovan jord ansågs kunna förekomma. Inventeringens uppgift var således att söka efter lämpliga platser för var sökschaktsgrävning skulle kunna vara givande. Under inventeringen undersöktes ställvis markförhållandena med enstaka provgropar samt sondering med jordsond.

Utredningen avslutades med sökschaktsgrävning som utfördes med en runtomsvängande bandburen grävmaskin. Schaktningen genomfördes på den öppna åkermarken i söder. Sökschakten grävdes skiktvis för att söka efter dolda fornlämningar under matjorden.

Genomförande

Inventeringen genomfördes under april och maj. Vid inventeringen ytavsöktes utredningsområdet till fots. I de norra skogsområdena sonderades marken med en jordsond för att granska jordlagren och söka efter eventuella kulturlager. På ett fåtal platser grävdes mindre provgropar vilket emellertid endast indikerade naturliga lager. På den öppna åkermarken i söder fanns enstaka plöjda ytor. Dessa åkrar ytinventerades för att söka efter eventuell förekomst av fynd. Vid ytavsökningen påträffades kvarts och flinta.

Den 13 och 14 maj genomfördes grävning av sökschakt inom åkermarken. Arbetet genomfördes med en grävmaskin med planeringsskopa. Vid schaktningen avlägsnades matjorden för att under den söka indikationer på fornlämningar. Totalt grävdes 19 utredningsschakt. Schaktens längd varierade mellan 6 och 85 meter

och bredden var 1,2-17 meter. Djupen på schakten var i genomsnitt 0,35 meter. Totalt omfattade utredningsschakten en yta av 1110 kvm.

Jordlagren bestod generellt av ett cirka 0,35 meter tjockt matjordslager av brun humös sandig silt följt av alv av ljusbrun flammig sand med röda järnutfällningar. I en del schakt förekom humösa fläckar i alven vilka dock tolkades som recenta eller naturligt bildade och inte som fornlämningar. I övrigt iaktogs inget av antikvariskt intresse vid schaktningen.

Resultat

Vid inventeringen påträffades vid ytavsökning av plöjda åkerytor flinta och kvarts i ytskiktet. Väst om fornlämning Raä nr 66 påträffades ett avslag samt splitter av flinta. Fyndplatsen benämns här A och finns återgiven på kartmaterial i figur 3 och på schaktplanen i bilaga 3. Söder om denna plats påträffades tre bitar av kvarts och två flintavslag varav ett bränt. Dessutom iaktogs en slaggbit och ett kritpipsfragment. Platsen är utmärkt på kartan med beteckningen B. Ytterligare åt sydsydväst påträffades strax norr om fornlämning Raä nr 65 två flintavslag, och tre bitar av bränd lera. På ett av flintavslagen syntes retuschering. Fyndplatsen som benämns C, ligger i nära anslutning till Raä nr 65 och fynden kan därför sannolikt härröras till denna fornlämning.

Inventeringen vid övriga områden resulterade inte i några ytterligare indikationer på fornlämningar eller annat av antikvariskt intresse. Några indikationer på fornlämningar under markytan kunde heller inte påvisas vid sökschaktsgrävningen.

Slutsatser

De iakttagna ytfynden av bränd lera, slagg, flinta och kvarts som påträffades i de plöjda åkerytorna överensstämmer i stora drag med ytfynden från de närliggande registrerade boplatserna Raä nr 33, 65 och 66. Utifrån kunskaperna från de tidigare förundersökta platserna anses de nyupptäckta ytfynden vara indikationer på ytterligare boplatssytor. I likhet med de kända platserna kan det även här förväntas förekomma bevarade kulturlager och/eller anläggningar dolda under markytan. Därför är det museets bedömning att platserna vid eventuell exploatering bör undersökas ytterligare för att fastställa art, omfattning, bevarandestatus och vetenskapligt värde.

Förutom ytfynden kunde inga ytterligare indikationer på fornlämningar eller annat av antikvariskt intresse påvisas under utredningen.

Åtgärdsförslag

Museet bedömer att fyndplatserna A, B och C är indikationer på förhistoriska boplatser, sannolikt från stenålder och att de bör betraktas som fasta fornlämningar. Med anledning av att fyndplats C ligger i nära anslutning till Raä nr 65 i

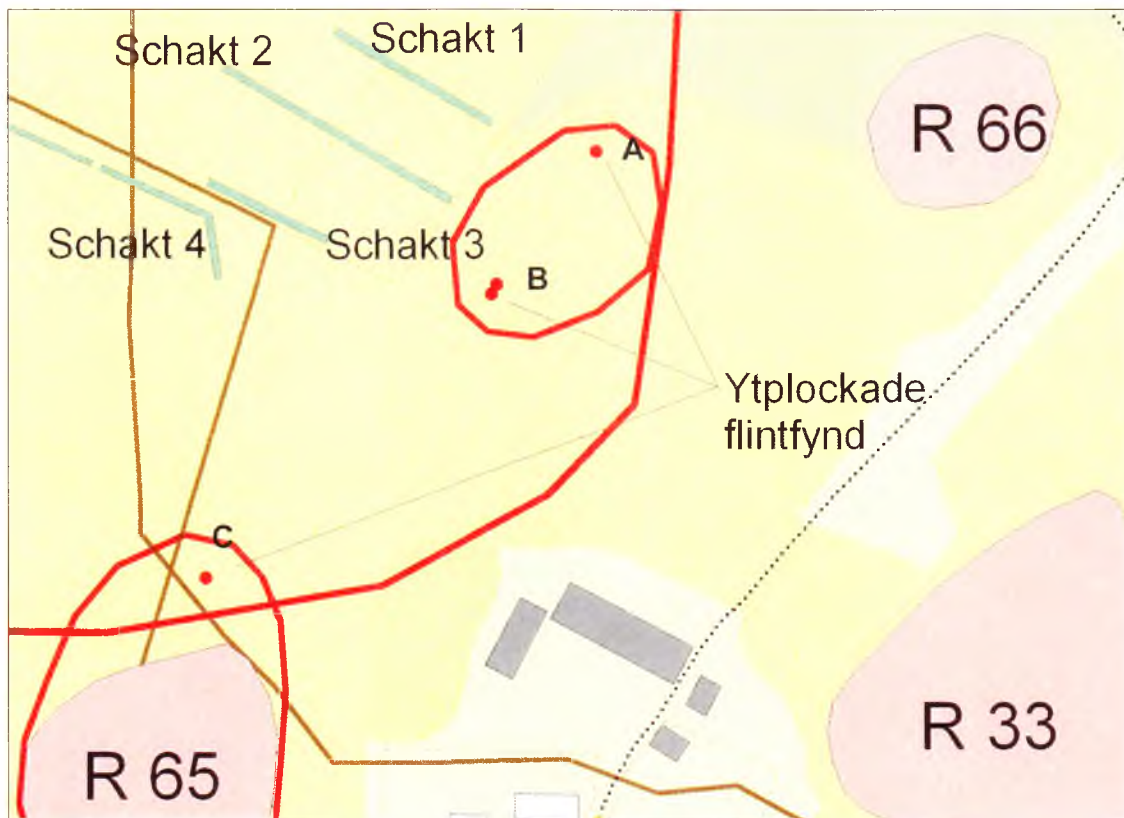



Fig. 2. Fynd som observerades under ytinventering av åkermark. Förslag till begränsning av boplatser markerade med röd linje.

Källby socken föreslås att begränsningen för denna forn lämning utvidgas åt norr, dvs så att fyndplatsen C kommer att tillhöra Raä nr 65. Museet föreslår vidare att platserna A och B bildar en gemensam boplatssyta, se fig 2.

Vid eventuell exploatering av området bedömer Västergötlands museum att platserna bör undersökas för att fastställa lämningarnas bevarandegrad, art och omfattning.

Skara den 7 juli 2004


 Andreas Åhman

Referenser

Källor

- Axelsson, T. 1996. Inom området Mellomkvarn Raä nr 29, 33, 34, 65, 66, och 67 Källby socken, Götene kommun, Västergötland. Skaraborgs länsmuseum Rapport 1996:19. Arkeologisk förundersökning 1996. Skara.
- Berglund, A. 1992. Sjökvärn 1:3, 8:9 m.fl. Källby socken, Götene kommun Västergötland. Skaraborgs länsmuseum Rapport 1992:34. Arkeologisk utredning 1992. Skara.
- Berglund, A. 1993. Planarbete inom Källby tätort och socken, Götene kommun Västergötland. Skaraborgs länsmuseum Rapport 1993:19. Arkeologisk utredning 1993. Skara.

Arkiv

Riksantikvarieämbetets fornminnesregister

Bilagor

1. Tekniska och administrativa uppgifter
2. Schaktbeskrivning
3. Schaktplan

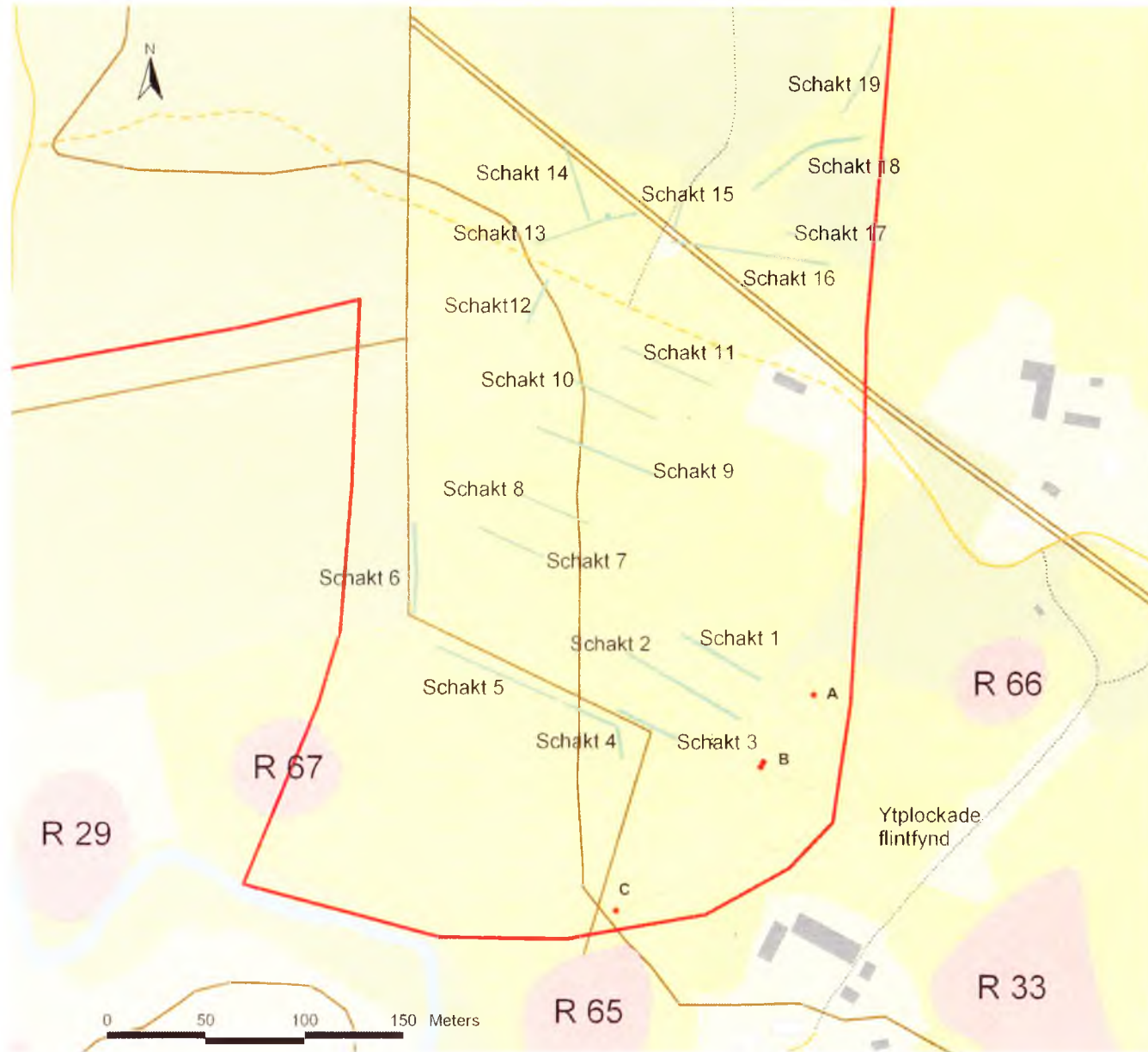
Tekniska och administrativa uppgifter

Länsstyrelsens dnr	431-68252-2003
Internt objektnummer	23 841
Internt diarienummer	359/03
Uppdragsgivare	Götene kommun
Kostnadsbärare	Götene kommun
Orsak till uppdraget	Detaljplanarbete, nybyggnation av bostäder
Fastighet/område	Området Nordskog
RAÄ nr	---
Socken	Källby
Kommun	Götene
Landskap	Västergötland
Län	Västra Götaland
Ekonomiskt kartblad	8D 8a
Koordinatsystem	RT 90, 2,5 gon V
Koordinater	X-koord. 6.491.700 Y-koord. 1.353.950
Ansvarig institution	Västergötlands museum
Ansvarig för utredningen	Andreas Åhman
Fältpersonal	Andreas Åhman
Tidpunkt för utredningen	
Fältarbetstid	40 timmar
Arkiv	Västergötlands museums arkiv, dnr: 359/03
Fynd:	Inga fynd har tillvaratagits

Schaktbeskrivning

Schakt	Bredd meter	Längd meter	Djup meter	Lagerbeskrivning/kommentar
Schakt 1	1,2	48,0	0,40	Matjord 0,3-0,4. Därunder ljus-/mellanbrun flammig sand med rödbruna järnutfällningar.
Schakt 2	1,2	69,0	0,40	Matjord 0,3-0,4. Därunder ljus-/mellanbrun flammig sand med rödbruna järnutfällningar.
Schakt 3	1,2	36,0	0,40	Matjord 0,3-0,4. Därunder ljus-/mellanbrun flammig sand med rödbruna järnutfällningar.
Schakt 4	1,2	48,0	0,40	Matjord 0,3-0,4. Därunder ljus-/mellanbrun flammig sand med rödbruna järnutfällningar.
Schakt 5	1,2	71,0	0,35	Matjord 0,2-0,35. Därunder ljusbrun något flammig sand med enstaka järnutfällningar.
Schakt 6	1,2	48,0	0,30	Matjord 0,2-0,35. Därunder ljusbrun/mellanbrun flammig sand med järnutfällningar
Schakt 7	1,2	37,0	0,30	Matjord 0,3. Därunder ljus-/mellanbrun flammig sand med röda järnutfällningar.
Schakt 8	1,2	37,0	0,30	Matjord 0,3. Därunder ljus-/mellanbrun flammig sand med röda järnutfällningar.
Schakt 9	1,2	67,0	0,30	Matjord 0,3. Därunder ljus-/mellanbrun flammig sand med röda järnutfällningar.
Schakt 10	1,2	48,0	0,35	Matjord 0,3-0,35. Därunder ljus-/mellanbrun flammig sand med röda järnutfällningar.
Schakt 11	1,2	52,0	0,30	Matjord 0,3. Därunder ljus-/mellanbrun flammig sand med röda järnutfällningar.
Schakt 12	1,2	26,0	0,40	Matjord 0,3. Därunder ljus-/mellanbrun flammig sand med mycket röda järnutfällningar.
Schakt 13	1,2	57,0	0,40	Matjord 0,3. Därunder ljus-/mellanbrun flammig sand med visst inslag av järnutfällningar.
Schakt 14	1,2	44,0	0,40	Matjord 0,3. Därunder ljus-/mellanbrun flammig sand med visst inslag av järnutfällningar.
Schakt 15	1,2	14,0	0,30	Matjord 0,3. Alv av ljusbrun sand. Berg i dagen framkom invid impediment.
Schakt 16	1,2	85,0	0,30	Matjord 0,3. Därunder gul-/rödbrun flammig sand med delvis mycket järnutfällningar.
Schakt 17	1,2	6,0	0,30	Matjord 0,3. Alv av gul-/rödbrun flammig sand.
Schakt 18	1,7	65,0	0,40	Matjord 0,3-0,4. Därunder framkom gulbrun flammig sand med en del järnutfällningar. Berg framkom i norra delen av schaktet.
Schakt 19	1,2	40,0	0,60	Matjord 0,5-0,6. Alv av gulbrun flammig sand med en del järnutfällningar.

Bilaga 3
Schaktplan



Rapporter 2003

- 2003:01 Arkeologiska förundersökningar av fornlämningar som berörs av väg E20, delen Lundsbrunn-Holmestad, Götene kommun, Västergötland.
- 2003:02 "Forentorpa ängar", Kartberga 1:1 och 2:1, Ugglum sn, Västergötland. Arkeologisk undersökning av fossilt odlingsystem från järnåldern utförd 1983.
- 2003:03 Gudhem 1:1 - 9:1 och Holmängen 1:1, Gudhems sn, Falköpings kommun, Västergötland. Boplatsområde och järnframställningsplats från sen vikingatid - tidig medeltid. Arkeologisk undersökning 1982-83.
- 2003:04 Inför etablering av vindkraftverk på fastigheten Skeby 4:1, Skeby socken, Götene kommun, Västergötland. Särskild utredning 2003.
- 2003:05 *Reserverad*
- 2003:06 Kv. Rådhuset 20, raä nr 68, Skara socken, Skara kommun. Arkeologisk förundersökning 2003.
- 2003:07 Fornlämning nr 9, Ullstorps gamla bytomt, Hagelbergs socken, Skövde kommun, Västergötland. Arkeologisk förundersökning 2003.
- 2003:08 Fördjupning av arkeologiskt kunskapsmaterial på fastigheten Tomten 2:2, Vättlösa socken, Götene kommun, Västergötland. Arkeologisk utredning 2003.
- 2003:09 Fornlämning nr 11, kv Gladan, Lidköpings socken, Lidköpings kommun, Västergötland. Arkeologisk förundersökning 2003.
- 2003:10 Inför anläggande av hamnbassäng inom fornlämning raä nr 228 på fastigheten Läckö 1:7, Otterstad socken, Lidköpings kommun, Västergötland. Arkeologisk förundersökning 2003.
- 2003:11 Kv. Tor 9, raä nr 68, Skara socken, Skara kommun, Västergötland. Arkeologisk förundersökning 2003.
- 2003:12 Kv. Gylfe 1, Skövde stad och socken, Västergötland. Arkeologisk förundersökning 2003.
- 2003:13 Kv. Gylfe 9, fornlämning 73, Skövde socken och kommun, Västergötland. Arkeologisk undersökning 2000.
- 2003:14 Kv. Balder 1 & 2, fornlämning 12, Lidköpings socken och kommun, Västergötland. Osteologisk analys: Maria Vretemark. Arkeologisk undersökning 2000.
- 2003:15 Fornlämning 11, S:t Nicolai kyrka, Lidköpings socken och kommun, Västergötland. Arkeologisk förundersökning 1994.
- 2003:16 Inför ny detaljplan inom del av fastigheten Saleby 10:20 i Saleby socken, Lidköpings kommun, Västra Götalands län. Arkeologisk utredning 2003.
- 2003:17 Nyupptäckt fornlämning vid Volvofabriken på fastigheten Önum 5:9, Önum socken, Vara kommun, Västergötland. Arkeologisk undersökning 2002.
- 2003:18 Inför ny detaljplan, område Sjölanda/Villa Giacomina, inom fastigheterna Led 2:4, Villa Giacomina 1:15 m.fl., Sunnersbergs socken, Lidköpings kommun, Västergötland. Särskild arkeologisk utredning 2003.
- 2003:19 Inför planerade lokalvägar längs E 20, sträckan Lyrestad-Fagerlid i Mariestads och Gullspångs kommuner, Västra Götalands län. Arkeologisk utredning 2003.
- 2003:20 Inför planerad golfbana på fastigheten Traneberg 1:15, Otterstad socken, Lidköpings kommun, Västra Götalands län. Arkeologisk utredning 2002.
- 2003:21 Schaktövervakning i samband med rörläggning i Kyrkparken vid S:ta Helena kyrka, fornlämning raä nr 73 i Skövde socken, Skövde kommun, Västra Götalands län. Arkeologisk förundersökning 2003.
- 2003:22 Inför planerad avfallsförbränningsanläggning inom detaljplaneområde Timboholm, Skövde socken, Skövde kommun, Västergötland. Arkeologisk utredning 2003.

- 2003:23 Storön 1:2, Amnehärads socken, Gullspångs kommun, Västergötland. Arkeologisk utredning 2003.
- 2003:24 Inför utvidgning av befintlig täkt inom del av fastigheten Sjögerdala 1:4, Velinga socken, Tidaholms kommun, Västergötland. Arkeologisk utredning 2003.
- 2003:25 Arkeologisk undersökning av kolningsgropar inom fastigheten Stenåsen 1:1, Skälvum socken, Götene kommun, Västergötland. Arkeologisk undersökning 2003.
- 2003:26 Arkeologisk förundersökning 2003 i samband med grävning för enskild avloppsanläggning inom fast fornlämning, raä nr 23 på fastigheten 14:1 i Källby socken, Götene kommun.
- 2003:27 Särskild utredning 2003 inom fastigheten Kavlås 1:3, område Vistebo, Hömbs socken, Tidaholms kommun, Västergötland.
- 2003:28 Arkeologisk förundersökning 2003 inom fornlämningsområde till fornlämning raä nr 58 inom fastigheten 30:195 i Våmb socken, Skövde kommun, Västergötland.
- 2003:29 Schaktövervakning i samband med nedläggning av elkabel inom fornlämning raä nr 94, Varnhems klosterruin, Varnhem socken, Skara kommun, Västergötland. Arkeologisk förundersökning 2003.

Rapporter 2004

- 2004:01 Tony Axelsson Fornlämning raä nr 121, Larv socken, Vara kommun, Västergötland. Arkeologisk efterundersökning 1992. Osteologisk analys.
- 2004:02 Maria Norrman Inför utbyggnad av korthålsbana på fastigheten Stora Kulhult 1:11, Raä nr 193, Lerdala socken, Skövde kommun, Västergötland. Arkeologisk undersökning 2003.
- 2004:03 Andreas Åhman Inför ombyggnad av E20 till mötesfri landsväg, delen Hassle-Lyrestad i Hassle och Lyrestad socknar, Mariestads kommun, Västra Götalands län. Arkeologisk utredning 2003.
- 2004:04 Andreas Åhman Inför ombyggnad av E20 till mötesfri landsväg, delen Hassle-Lyrestad i Hassle och Lyrestads socknar, Mariestads kommun, Västergötland. Arkeologisk utredning 2003.
- 2004:05 Andreas Åhman Inför planerad placering av avbaningsmassor inom del av fastigheten Våmb 30:10 i Våmb socken, Skövde kommun, Västra Götalands län. Särskild utredning 2003.
- 2004:06 Hans Kindgren Provundersökning av stenåldersboplat, raä nr 43, Röde mosse, Stenums socken, Skara kommun, Västergötland. Undersökningar vid Hornborgasjön 1981-84. Arkeologisk undersökning 1982.
- 2004:07 Tony Axelsson Trestena 11:4, Bjärka socken, Skara kommun, Västergötland. Särskild utredning 2004.
- 2004:08 Andreas Åhman Kulturhistoriskt underlag för vård av kulturvärden inom planerat naturreservat vid Stenåsen och Nya Dala i Dala socken, Falköpings kommun, Västergötland.
- 2004:09 Tony Axelsson (red) Fornlämning nr 19 samt boplatsoområde, Hassle socken, Mariestads kommun, Västergötland. Arkeologisk undersökning 1982. Bengt Nordqvist.
- 2004:10 Tony Axelsson (red) Boplatsoområde vid Hassle kyrka, Hassle socken, Mariestads kommun, Västergötland. Arkeologisk undersökning 1982. Bengt Nordqvist. Osteologisk analys.
- 2004:11 Andreas Åhman RAÄ nr 54 på fastigheten Önum 5:9, Önum socken, Vara kommun, Västergötland. Arkeologisk förundersökning 2003.
- 2004:12 Catharina Axelsson Raä nr 13, Borgunda socken, Skövde kommun, Västergötland. Arkeologisk undersökning 2001.

2004:13	Tony Axelsson	Planerad detaljplan för del av kv. Påskliljan i Vara tätort, Vara socken, Vara kommun, Västergötland. Särskild utredning 2004.
2004:14	Tony Axelsson	Kyrkebo 1:7 och Ledsjö 7:3, Ledsjö socken, Götene kommun, Västergötland. Särskild utredning 2004.
2004:15	Ylva Nilson	Kv. Metes 2, fornlämning 68, Skara socken, Skara kommun, Västergötland. Arkeologisk förundersökning 2004.
2004:16	Ylva Nilson	Trökörna kyrka, Trökörna socken, Grästorps kommun, Västergötland. Byggnadsantikvarisk undersökning 2002.
2004:17	Ylva Nilson	Kv. Rådhuset 20, fornl. 68, Skara socken, Skara kommun, Västergötland. Arkeologisk förundersökning 2003-2004.
2004:18	Andreas Åhman	Schaktkontroll i samband med kabelnedläggning inom fornlämningarna Raä nr 125 och 127 i Främmestad socken, Essunga kommun, Västergötland. Arkeologisk förundersökning 2004.
2004:19	Andreas Åhman	RAÄ nr 17, kvarteret Rättvisan, Hjo socken, Hjo kommun, Västergötland. Arkeologisk förundersökning 2004.
2004:20	Andreas Åhman	Inför planerad nybyggnation av bostadshus inom del av fornlämning Raä nr 12 i kvarteret Seraphis 2, 3, 4 och 5 i Lidköpings socken och kommun, Västergötland. Arkeologisk förundersökning 2004.
2004:21	Maria Norrman	Raä nr 47, förhistoriskt boplatsoområde vid Skalunda kyrka, Skalunda socken, Lidköpings kommun, Västergötland. Arkeologisk förundersökning 1998.
2004:22	Nils Wattman	Ny sträckning för väg 202, Töreboda och Fägre socknar, Töreboda kommun, Västergötland. Särskild arkeologisk utredning 2004.
2004:23	Ylva Nilson	Schaktgrävning för bredband längs Gråbrödragatan, Smedjegatan, Malmgatan och Alandersgatan (delar av fornlämningarna raä nr 68 och raä nr 44), Skara socken, Skara kommun, Västra Götalands län. Arkeologisk förundersökning 2004.
2004:24	Tony Axelsson & Nils Wattman	Område för planerad ombyggnad av vägskal 44/2704/2714 m.m. i Källby socken, Götene kommun, Västergötland. Särskild utredning 2004.
2004:25	Andreas Åhman	Utredning inom planerat detaljplaneområde, Högklint i Skövde socken och kommun, Västergötland. Särskild arkeologisk utredning 2004.
2004:26	Andreas Åhman	Inför ny detaljplan inom området Nordskog, Källby socken, Götene kommun, Västergötland. Särskild arkeologisk utredning 2004.