SKOLSKJUTSPLANERING

SKJUTS+ för Götene-Skara
2022-09-21 14:20:33

Karta för Tur 200 M - F

Till Prästgårdskolan
Entreprenör Ellös Buss AB
Fordon 57 BUSS 8 073-578 55 45

R4.4.2

Läsår 22/23
Period 75

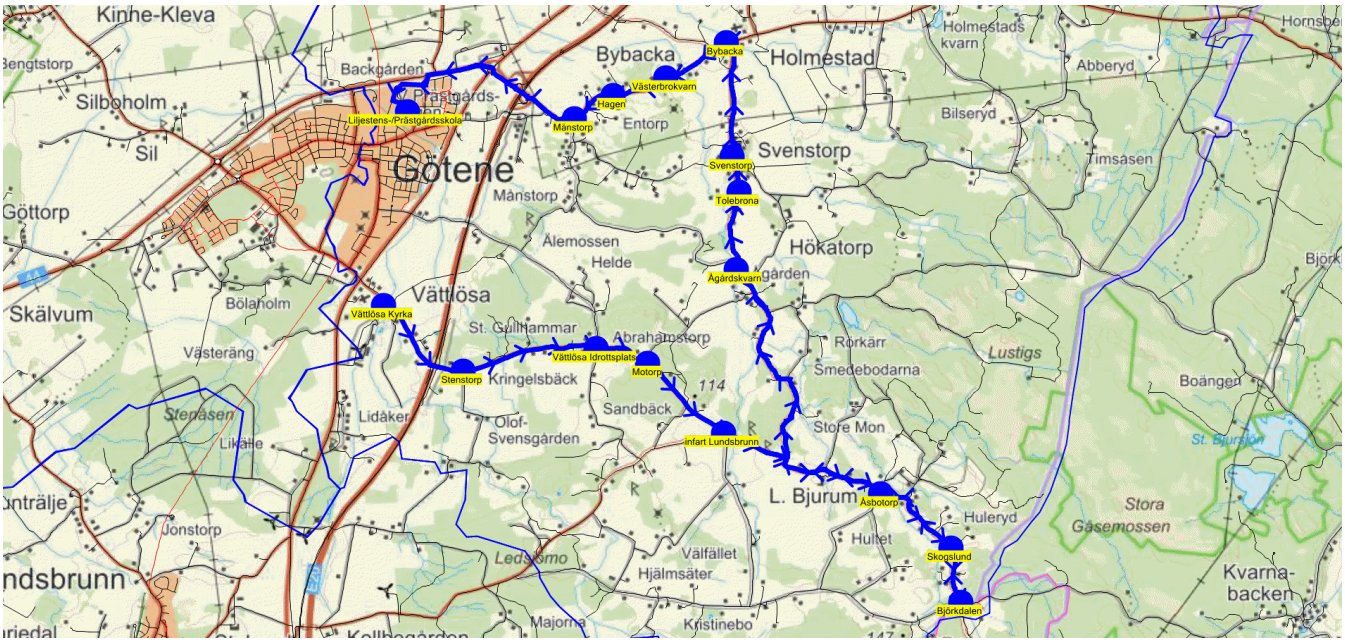

Turnr	Start kl Slut kl	Linjesträckning
200	7.21 8.10	BUSS 8 - Vättlösa Kyrka - Stenstorp - Vättlösa Idrottsplats - Motorp - infart Lundsbrunn - Björkdalen - Skogslund - Åsbotorp - Ågårdskvarn - Tolebrona - Svenstorp - Bybacka - Västerbrokvarn - Hagen - Månstorp - Liljestens-/Prästgårdsskola MÅNDAGAR - FREDAGAR

PunktNr	Hållplats	Km-Ack	Tid
34207	Vättlösa Kyrka	0	7.21
284	Stenstorp	1.39	7.24
34205	Vättlösa Idrottsplats	3.08	7.27
183	Motorp	3.78	7.29
282	infart Lundsbrunn	5.07	7.32
34203	Björkdalen	9.16	7.39
184	Skogslund	9.92	7.41
34202	Åsbotorp	11.11	7.44
34200	Ågårdskvarn	15.28	7.51
188	Tolebrona	16.28	7.53
34199	Svenstorp	16.72	7.55
34188	Bybacka	18.22	7.58
34187	Västerbrokvarn	19.09	8.00
34186	Hagen	19.81	8.02
34185	Månstorp	20.4	8.04
1001	Liljestens-/Prästgårdsskola	23.42	8.10

Karta för Tur 210 M - F

Till Prästgårdskolan
Entreprenör Ellös Buss AB
Fordon 55 BUSS 6 073-578 50 07

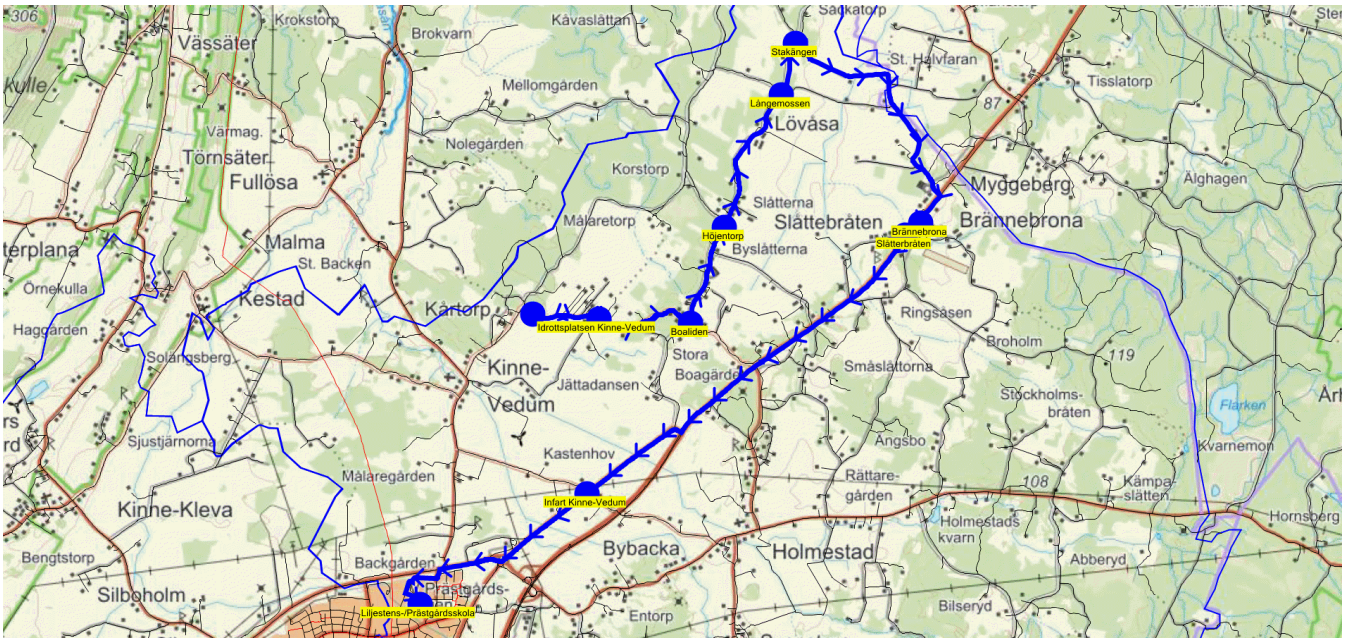

Turnr	Start kl Slut kl	Linjesträckning
210	7.35 8.10	BUSS 6 - Idrottsplatsen Kinne-Vedum - Tallbacka - Boaliden - Höjentorp - Långemossen - Stakängen - Brännebrona - Slåtterbråten - Infart Kinne-Vedum - Liljestens-/Prästgårdsskola MÅNDAGAR - FREDAGAR

PunktNr	Hållplats	Km-Ack	Tid
276	Idrottsplatsen Kinne-Vedum	0	7.35
285	Tallbacka	0.88	7.37
34170	Boaliden	3.14	7.41
34172	Höjentorp	4.45	7.44
34173	Långemossen	6.39	7.48
34174	Stakängen	7.11	7.50
34175	Brännebrona	10.67	7.56
278	Slåtterbråten	10.94	7.57
277	Infart Kinne-Vedum	16.98	8.05
1001	Liljestens-/Prästgårdsskola	20.08	8.10

Karta för Tur 230 M - F

Till Prästgårdskolan
Entreprenör Nobina
Fordon 54 BUSS 5

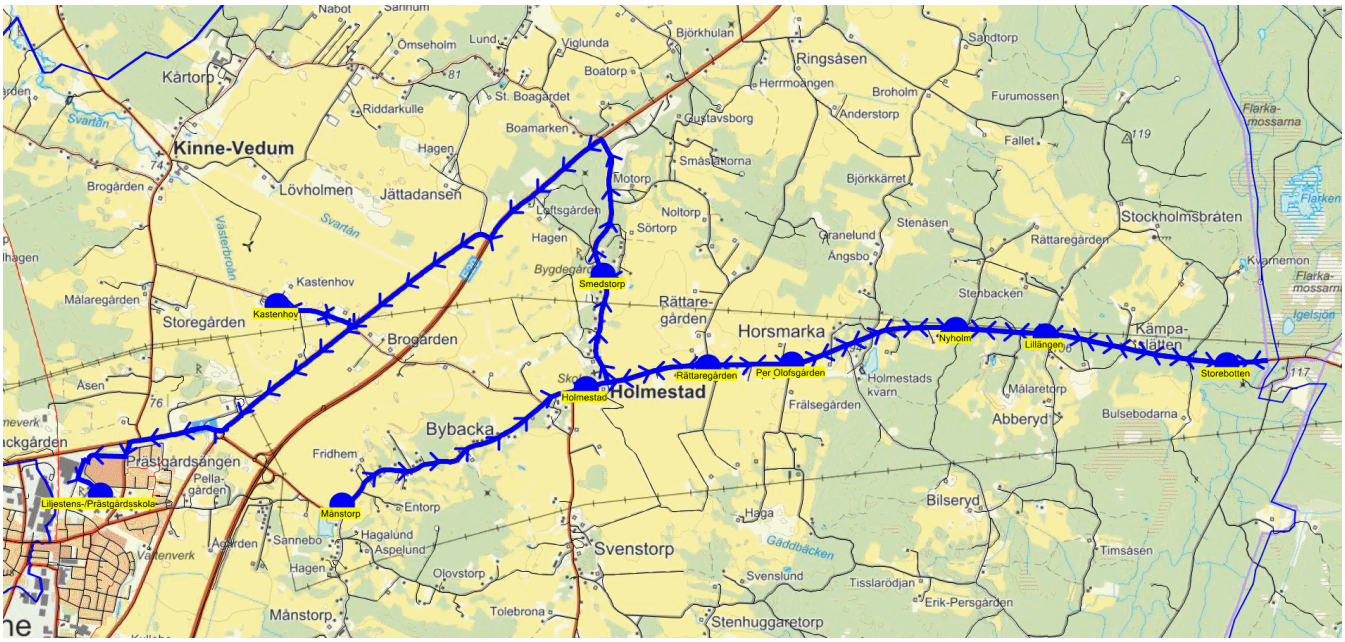

Turnr	Start kl Slut kl	Linjesträckning
230	7.31 8.05	BUSS 5 - Månstorp - Holmestad - Rättaregården - Per Olofsgården - Nyholm - Lillängen - Storebotten - Smedstorp - Kastenhov - Liljestens-/Prästgårdsskola MÅNDAGAR - FREDAGAR

PunktNr	Hållplats	Km-Ack	Tid
34185	Månstorp	0	7.31
34189	Holmestad	2.39	7.38
34190	Rättaregården	3.44	7.40
34191	Per Olofsgården	4.15	7.41
34194	Nyholm	5.59	7.44
34195	Lillängen	6.35	7.46
191	Storebotten	7.9	7.48
194	Smedstorp	15	7.55
192	Kastenhov	19.59	8.00
1001	Liljestens-/Prästgårdsskola	23.4	8.05

SKOLSKJUTSPLANERING

SKJUTS+ för Götene-Skara
2022-09-21 14:20:39

Karta för Tur 240 M - F

Till Prästgårdskolan
Entreprenör Ellös Buss AB
Fordon 56 BUSS 7 073-578 50 86

R4.4.2

Läsår 22/23
Period 75

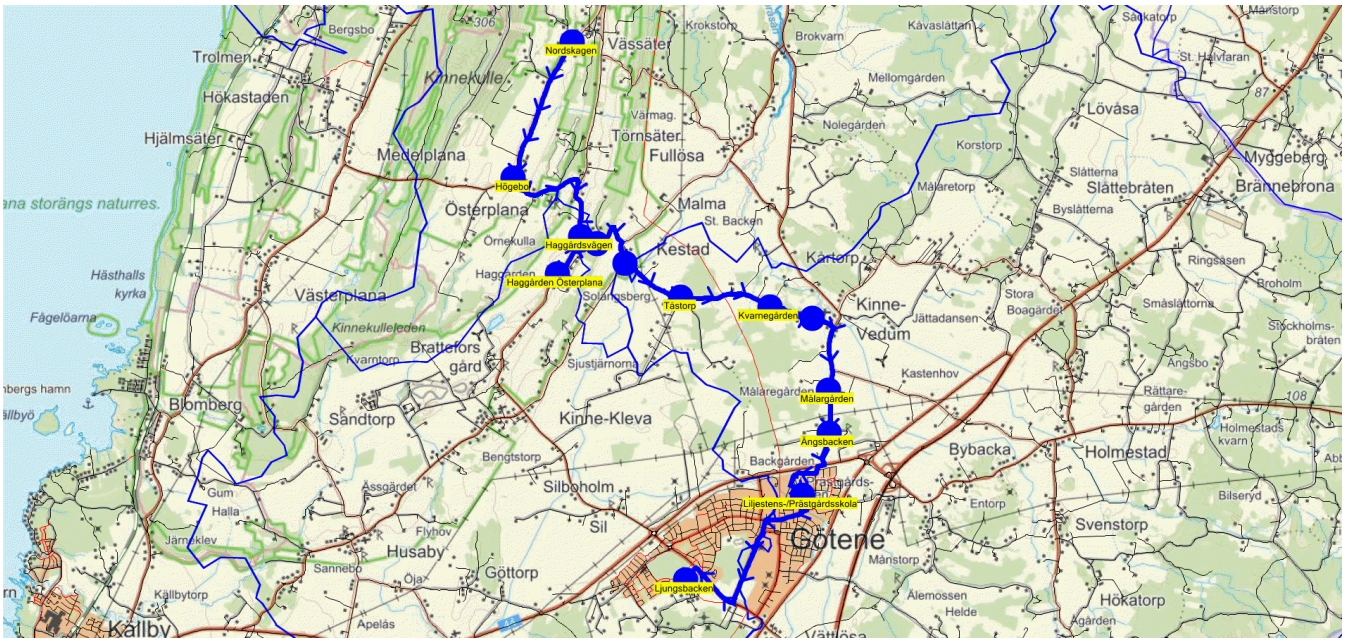

Turnr	Start kl Slut kl	Linjesträckning
240	7.35 8.15	BUSS 7 - Nordskagen - Högebo - Haggården Österplana - Haggårdsvägen - Kalvhagsliden - Kestad kyrka - Tåstorp - Kvarnegården - Broliden - Målargården - Ängsbacken - Liljestens-/Prästgårdsskola - Ljungsbacken MÅNDAGAR - FREDAGAR

PunktNr	Hållplats	Km-Ack	Tid
34152	Nordskagen	0	7.35
34154	Högebo	2.36	7.40
34265	Haggården Österplana	5.34	7.45
34158	Haggårdsvägen	6.2	7.47
34159	Kalvhagsliden	6.56	7.49
34161	Kestad kyrka	7.56	7.51
34162	Tåstorp	8.62	7.54
2022	Kvarnegården	10.08	7.57
196	Broliden	10.81	7.59
34180	Målargården	12.17	8.02
193	Ängsbacken	12.85	8.04
1001	Liljestens-/Prästgårdsskola	14.4	8.08
34217	Ljungsbacken	17.92	8.15

Karta för Tur M270

Från Prästgårdskolan
Entreprenör Ellös Buss AB
Fordon 51 BUSS 2 073-578 56 23

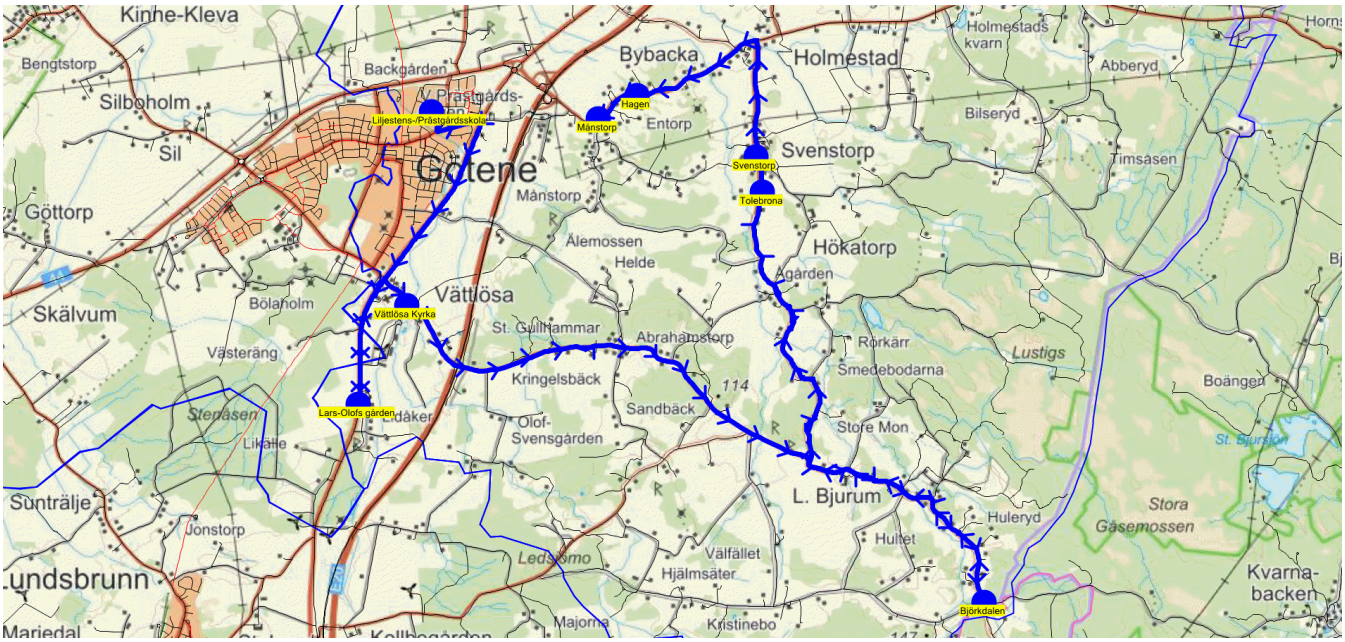

Turnr	Start kl Slut kl	Linjesträckning
M270	13.50 14.22	BUSS 2 - Liljestens-/Prästgårdsskola - Lars-Olofs gården - Vättlösa Kyrka - Björkdalen - Tolebrona - Svenstorp - Hagen - Månstorp MÅNDAGAR

PunktNr	Hållplats	Km-Ack	Tid
1001	Liljestens-/Prästgårdsskola	0	13.50
34232	Lars-Olofs gården	4.83	13.57
34207	Vättlösa Kyrka	9.94	14.05
34203	Björkdalen	12.68	14.10
188	Tolebrona	13.68	14.12
34199	Svenstorp	14.12	14.14
34186	Hagen	17.21	14.20
34185	Månstorp	17.8	14.22

Karta för Tur TI270

Från Prästgårdskolan
Entreprenör Ellös Buss AB
Fordon 51 BUSS 2 073-578 56 23

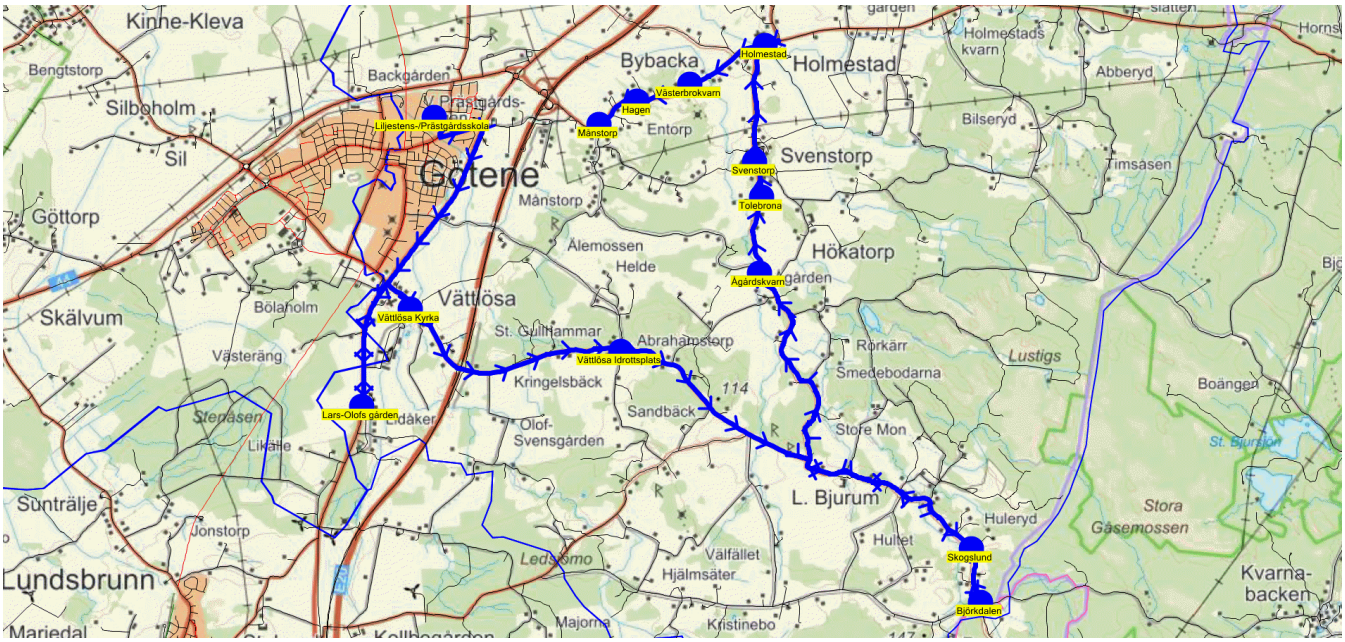

Turnr	Start kl Slut kl	Linjesträckning
TI270	13.50 14.41	BUSS 2 - Liljestens-/Prästgårdsskola - Lars-Olofs gården - Vättlösa Kyrka - Vättlösa Idrottsplats - Björkdalen - Skogslund - Ågårdskvarn - Tolebrona - Svenstorp - Holmestad - Västerbrokvarn - Hagen - Månstorp TISDAGAR

PunktNr	Hållplats	Km-Ack	Tid
1001	Liljestens-/Prästgårdsskola	0	13.50
34232	Lars-Olofs gården	4.83	13.57
34207	Vättlösa Kyrka	6.86	14.00
34205	Vättlösa Idrottsplats	9.94	14.06
34203	Björkdalen	16.02	14.16
184	Skogslund	16.78	14.18
34200	Ågårdskvarn	22.14	14.27
188	Tolebrona	23.13	14.29
34199	Svenstorp	23.58	14.31
34189	Holmestad	25.14	14.34
34187	Västerbrokvarn	26.58	14.37
34186	Hagen	27.29	14.39
34185	Månstorp	27.88	14.41

Karta för Tur O270

Från Prästgårdskolan
Entreprenör Ellös Buss AB
Fordon 51 BUSS 2 073-578 56 23

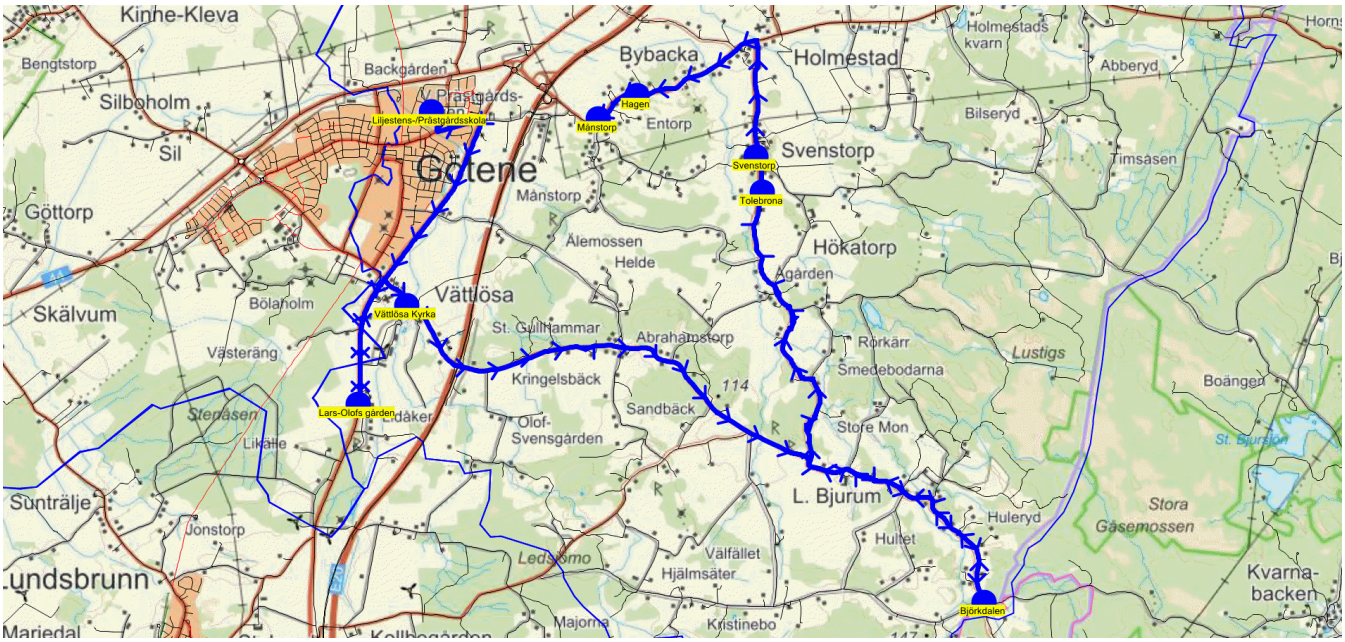

Turnr	Start kl Slut kl	Linjesträckning
O270	13.50 14.33	BUSS 2 - Liljestens-/Prästgårdsskola - Lars-Olofs gården - Vättlösa Kyrka - Björkdalen - Tolebrona - Svenstorp - Hagen - Månstorp ONSDAGAR

PunktNr	Hållplats	Km-Ack	Tid
1001	Liljestens-/Prästgårdsskola	0	13.50
34232	Lars-Olofs gården	4.83	13.57
34207	Vättlösa Kyrka	9.94	14.05
34203	Björkdalen	15.32	14.14
188	Tolebrona	21.7	14.24
34199	Svenstorp	24.51	14.29
34186	Hagen	25.23	14.31
34185	Månstorp	25.82	14.33

SKOLSKJUTSPLANERING

SKJUTS+ för Götene-Skara
2022-09-21 14:20:45

Karta för Tur TO270

Från Prästgårdskolan
Entreprenör Ellös Buss AB
Fordon 51 BUSS 2 073-578 56 23

R4.4.2

Läsår 22/23
Period 75

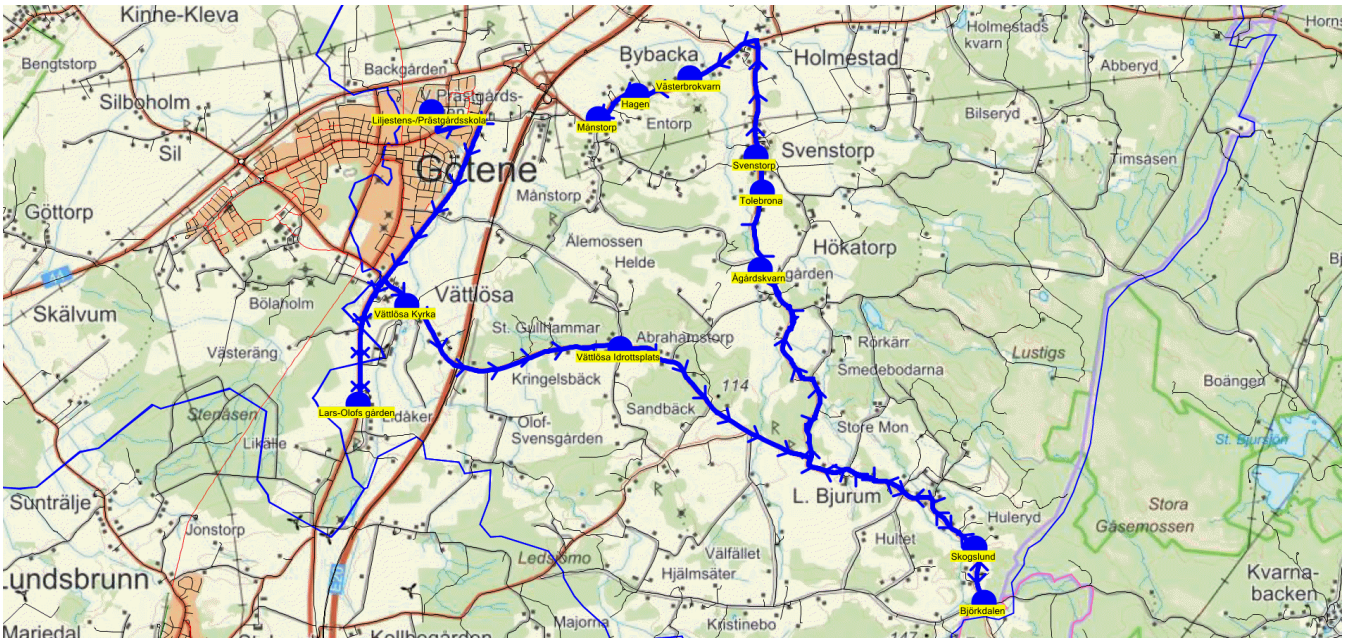

Turnr	Start kl Slut kl	Linjesträckning
TO270	13.50 14.40	BUSS 2 - Liljestens-/Prästgårdsskola - Lars-Olofs gården - Vättlösa Kyrka - Vättlösa Idrottsplats - Björkdalen - Skogslund - Ågårdskvarn - Tolebrona - Svenstorp - Västerbrokvarn - Hagen - Månstorp TORSDAGAR

PunktNr	Hållplats	Km-Ack	Tid
1001	Liljestens-/Prästgårdsskola	0	13.50
34232	Lars-Olofs gården	4.83	13.57
34207	Vättlösa Kyrka	6.86	14.00
34205	Vättlösa Idrottsplats	9.94	14.06
34203	Björkdalen	16.02	14.16
184	Skogslund	16.78	14.18
34200	Ågårdskvarn	22.14	14.27
188	Tolebrona	23.13	14.29
34199	Svenstorp	23.58	14.31
34187	Västerbrokvarn	25.95	14.36
34186	Hagen	26.67	14.38
34185	Månstorp	27.26	14.40

Karta för Tur F270

Från Prästgårdskolan
Entreprenör Ellös Buss AB
Fordon 51 BUSS 2 073-578 56 23

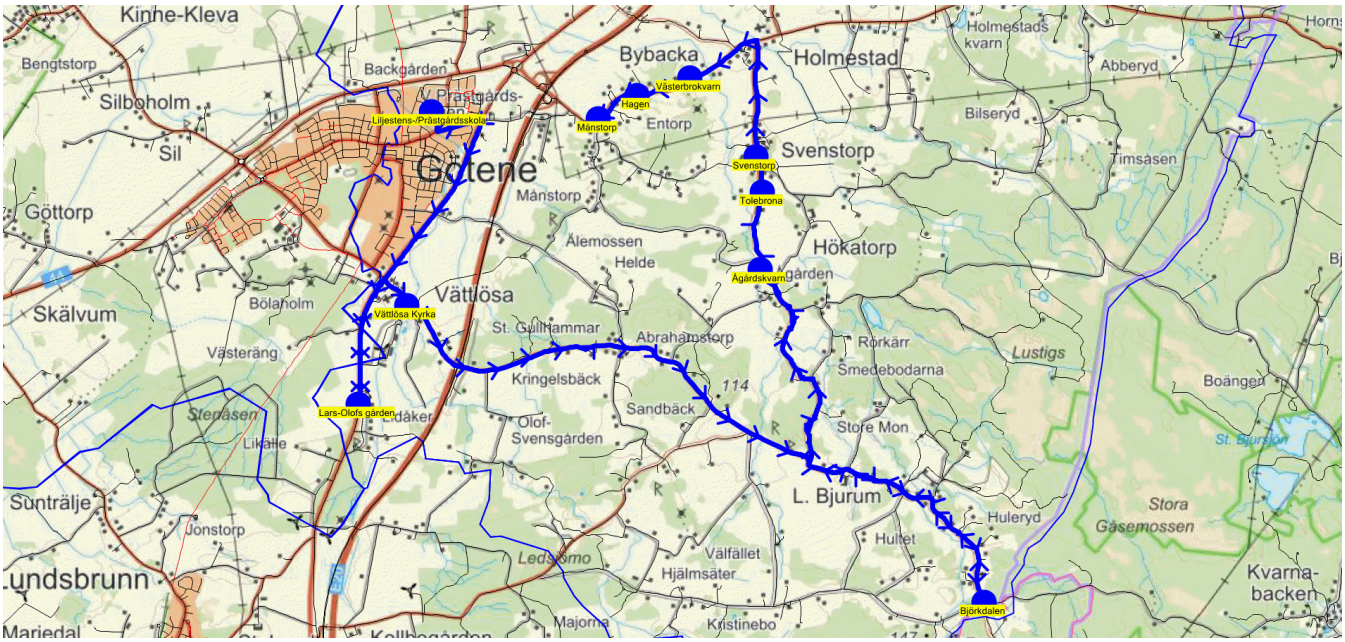

Turnr	Start kl Slut kl	Linjesträckning
F270	13.50 14.38	BUSS 2 - Liljestens-/Prästgårdsskola - Lars-Olofs gården - Vättlösa Kyrka - Björkdalen - Ågårdskvarn - Tolebrona - Svenstorp - Västerbrokvarn - Hagen - Månstorp FREDAGAR

PunktNr	Hållplats	Km-Ack	Tid
1001	Liljestens-/Prästgårdsskola	0	13.50
34232	Lars-Olofs gården	4.83	13.57
34207	Vättlösa Kyrka	9.94	14.05
34203	Björkdalen	16.02	14.15
34200	Ågårdskvarn	22.14	14.25
188	Tolebrona	23.13	14.27
34199	Svenstorp	23.58	14.29
34187	Västerbrokvarn	25.95	14.34
34186	Hagen	26.67	14.36
34185	Månstorp	27.26	14.38

Karta för Tur M275

Från Prästgårdskolan
Entreprenör Ellös Buss AB
Fordon 50 BUSS 1 073-576 29 53

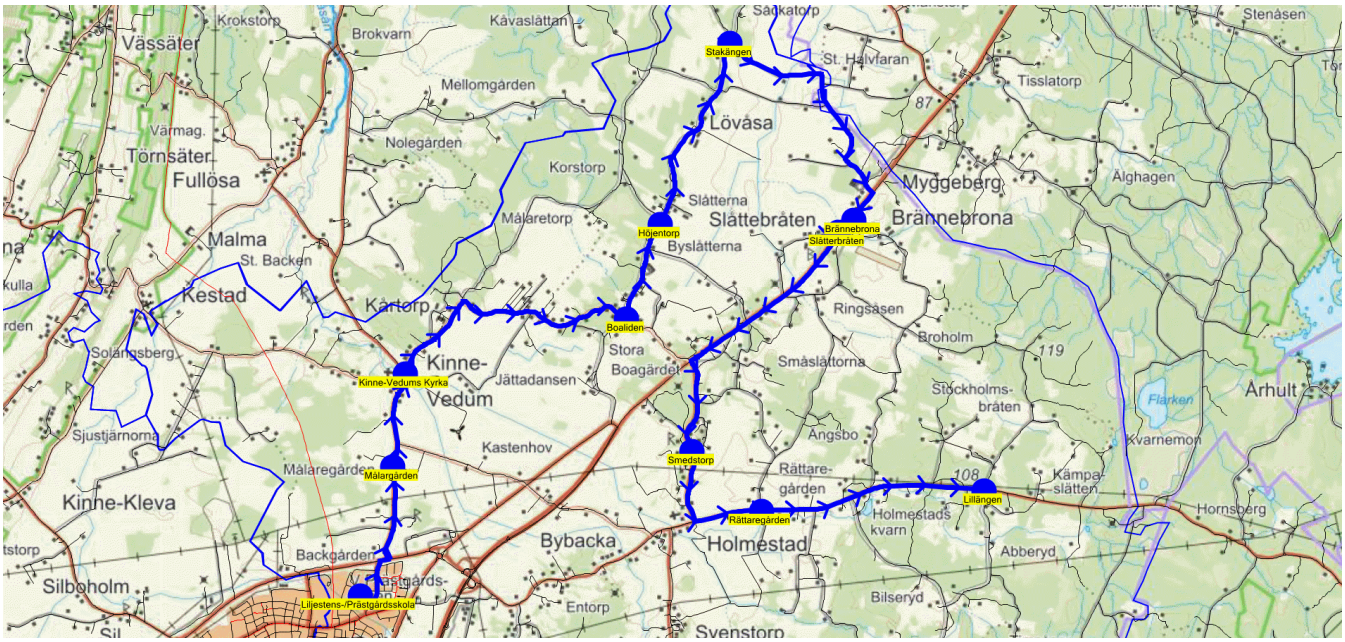

Turnr	Start kl Slut kl	Linjesträckning
M275	13.45 14.28	BUSS 1 - Liljestens-/Prästgårdsskola - Målargården - Kinne-Vedums Kyrka - Boaliden - Höjentorp - Stakängen - Brännebrona - Slåtterbråten - Smedstorp - Rättaregården - Lillängen MÅNDAGAR

PunktNr	Hållplats	Km-Ack	Tid
1001	Liljestens-/Prästgårdsskola	0	13.45
34180	Målargården	2.07	13.49
34169	Kinne-Vedums Kyrka	3.34	13.52
34170	Boaliden	6.9	13.58
34172	Höjentorp	8.21	14.01
34174	Stakängen	10.87	14.06
34175	Brännebrona	14.43	14.12
278	Slåtterbråten	14.7	14.13
194	Smedstorp	19.25	14.20
34190	Rättaregården	21.2	14.24
34195	Lillängen	24.1	14.28

Karta för Tur TI275

Från Prästgårdsskolan
Entreprenör Ellös Buss AB
Fordon 50 BUSS 1 073-576 29 53

Turnr	Start kl Slut kl	Linjesträckning
TI275	13.45 14.45	BUSS 1 - Liljestens-/Prästgårdsskola - Ängsbacken - Målargården - korsning Kastenhov - Kinne-Vedums Kyrka - Idrottsplatsen Kinne-Vedum - Boaliden - Höjentorp - Stakängen - Brännebrona - Slåtterbråten - Smedstorp - Rättaregården - Nyholm - Lillängen - Storebotten - Holmestad - Hallebo TISDAGAR

PunktNr	Hållplats	Km-Ack	Tid
1001	Liljestens-/Prästgårdsskola	0	13.45
193	Ängsbacken	1.4	13.48
34180	Målargården	2.07	13.50
283	korsning Kastenhov	2.39	13.51
34169	Kinne-Vedums Kyrka	3.34	13.53
276	Idrottsplatsen Kinne-Vedum	5.57	13.57
34170	Boaliden	6.9	14.00
34172	Höjentorp	8.21	14.03
34174	Stakängen	10.87	14.08
34175	Brännebrona	14.43	14.14
278	Slåtterbråten	14.7	14.15
194	Smedstorp	19.25	14.22
34190	Rättaregården	21.2	14.26
34194	Nyholm	23.35	14.29
34195	Lillängen	24.1	14.31
191	Storebotten	25.66	14.34
34189	Holmestad	31.87	14.41
189	Hallebo	33.83	14.45

Karta för Tur O275

Från Prästgårdskolan
Entreprenör Ellös Buss AB
Fordon 50 BUSS 1 073-576 29 53

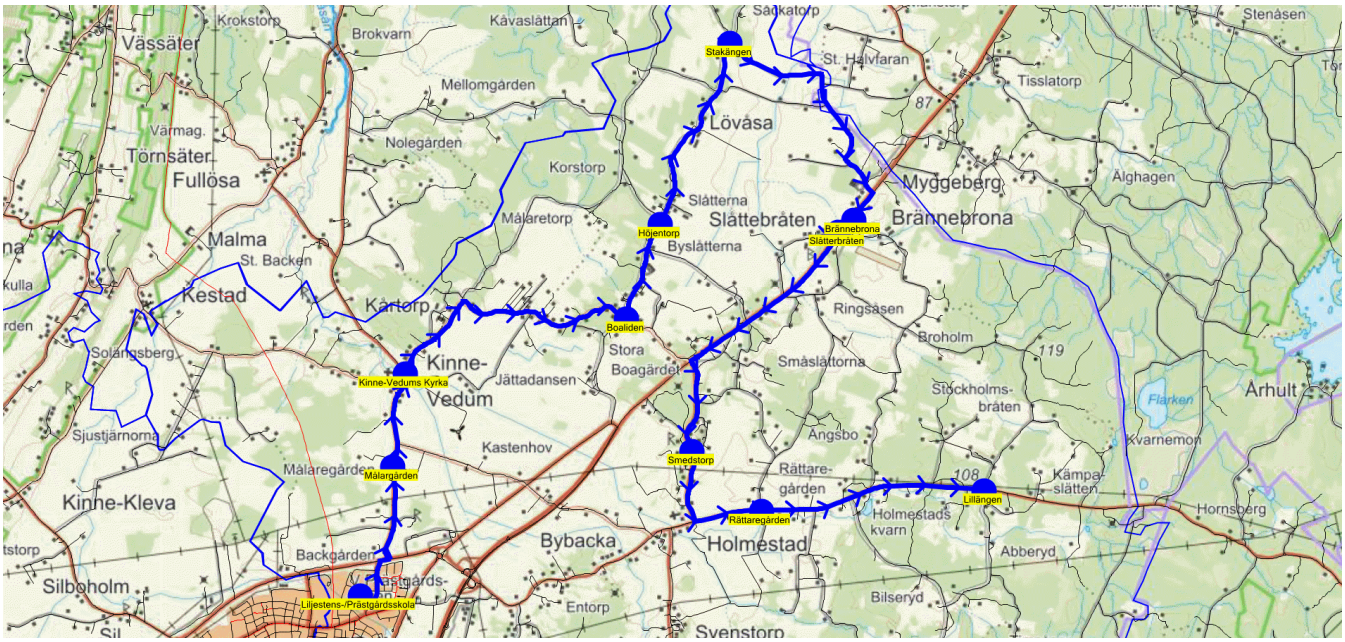

Turnr	Start kl Slut kl	Linjesträckning
O275	13.45 14.29	BUSS 1 - Liljestens-/Prästgårdsskola - Målargården - Kinne-Vedums Kyrka - Boaliden - Höjentorp - Stakängen - Brännebrona - Slåtterbråten - Smedstorp - Rättaregården - Lillängen ONSDAGAR

PunktNr	Hållplats	Km-Ack	Tid
1001	Liljestens-/Prästgårdsskola	0	13.45
34180	Målargården	2.07	13.49
34169	Kinne-Vedums Kyrka	3.34	13.52
34170	Boaliden	6.9	13.58
34172	Höjentorp	8.21	14.01
34174	Stakängen	10.87	14.06
34175	Brännebrona	14.43	14.13
278	Slåtterbråten	14.7	14.14
194	Smedstorp	19.25	14.21
34190	Rättaregården	21.2	14.25
34195	Lillängen	24.1	14.29

Karta för Tur TO275

Från Prästgårdskolan
Entreprenör Ellös Buss AB
Fordon 50 BUSS 1 073-576 29 53

Turnr	Start kl Slut kl	Linjesträckning
TO275	13.45 14.45	BUSS 1 - Liljestens-/Prästgårdsskola - Ängsbacken - Målargården - korsning Kastenhov - Kinne-Vedums Kyrka - Idrottsplatsen Kinne-Vedum - Boaliden - Höjentorp - Stakängen - Brännebrona - Slåtterbråten - Smedstorp - Rättaregården - Nyholm - Lillängen - Storebotten - Holmestad - Hallebo TORSDAGAR

PunktNr	Hållplats	Km-Ack	Tid
1001	Liljestens-/Prästgårdsskola	0	13.45
193	Ängsbacken	1.4	13.48
34180	Målargården	2.07	13.50
283	korsning Kastenhov	2.39	13.51
34169	Kinne-Vedums Kyrka	3.34	13.53
276	Idrottsplatsen Kinne-Vedum	5.57	13.57
34170	Boaliden	6.9	14.00
34172	Höjentorp	8.21	14.03
34174	Stakängen	10.87	14.08
34175	Brännebrona	14.43	14.14
278	Slåtterbråten	14.7	14.15
194	Smedstorp	19.25	14.22
34190	Rättaregården	21.2	14.26
34194	Nyholm	23.35	14.29
34195	Lillängen	24.1	14.31
191	Storebotten	25.66	14.34
34189	Holmestad	31.87	14.41
189	Hallebo	33.83	14.45

Karta för Tur F275

Från Prästgårdskolan
Entreprenör Ellös Buss AB
Fordon 50 BUSS 1 073-576 29 53

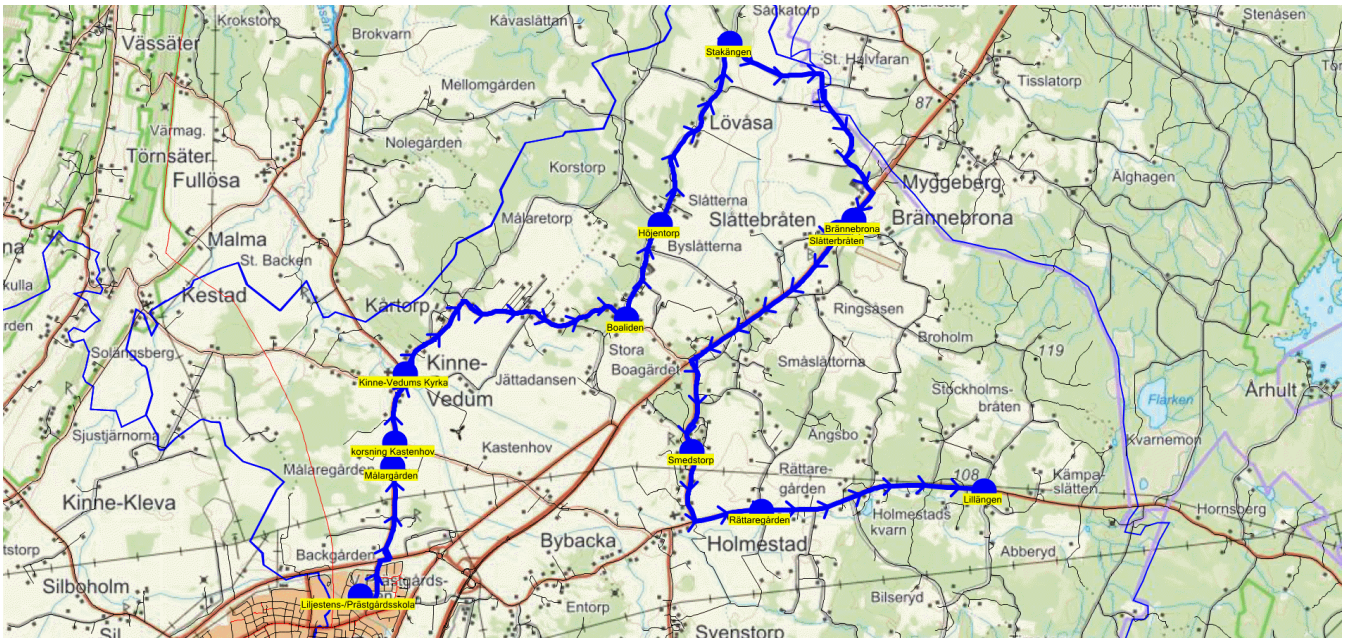

Turnr	Start kl Slut kl	Linjesträckning
F275	13.45 14.29	BUSS 1 - Liljestens-/Prästgårdsskola - Målargården - korsning Kastenhov - Kinne-Vedums Kyrka - Boaliden - Höjentorp - Stakängen - Brännebrona - Slåtterbråten - Smedstorp - Rättaregården - Lillängen FREDAGAR

PunktNr	Hållplats	Km-Ack	Tid
1001	Liljestens-/Prästgårdsskola	0	13.45
34180	Målargården	2.07	13.49
283	korsning Kastenhov	2.39	13.50
34169	Kinne-Vedums Kyrka	3.34	13.52
34170	Boaliden	6.9	13.58
34172	Höjentorp	8.21	14.01
34174	Stakängen	10.87	14.06
34175	Brännebrona	14.43	14.13
278	Slåtterbråten	14.7	14.14
194	Smedstorp	19.25	14.21
34190	Rättaregården	21.2	14.25
34195	Lillängen	24.1	14.29

Karta för Tur M280

Från Prästgårdskolan
Entreprenör Ellös Buss AB
Fordon 51 BUSS 2 073-578 56 23

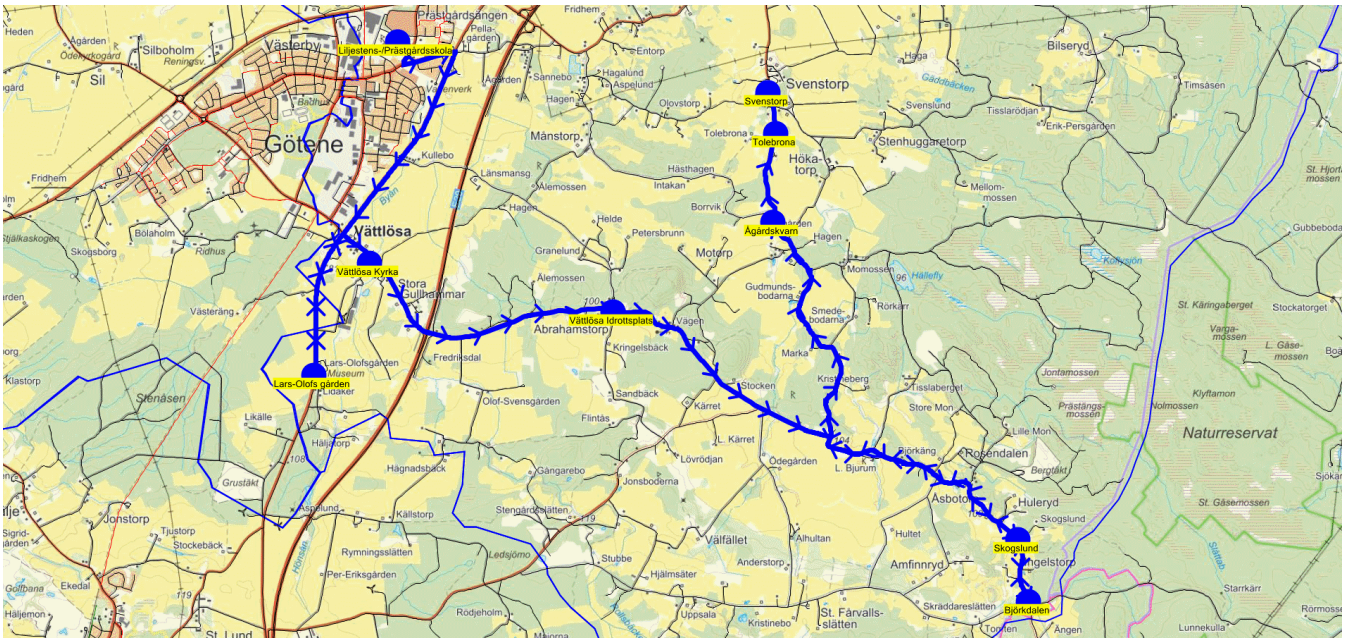

Turnr	Start kl Slut kl	Linjesträckning
M280	14.45 15.26	BUSS 2 - Liljestens-/Prästgårdsskola - Lars-Olofs gården - Vättlösa Kyrka - Vättlösa Idrottsplats - Björkdalen - Skogslund - Ågårdskvarn - Tolebrona - Svenstorp MÅNDAGAR

PunktNr	Hållplats	Km-Ack	Tid
1001	Liljestens-/Prästgårdsskola	0	14.45
34232	Lars-Olofs gården	4.83	14.52
34207	Vättlösa Kyrka	6.86	14.55
34205	Vättlösa Idrottsplats	9.94	15.01
34203	Björkdalen	16.02	15.11
184	Skogslund	16.78	15.13
34200	Ågårdskvarn	22.14	15.22
188	Tolebrona	23.13	15.24
34199	Svenstorp	23.58	15.26

Karta för Tur O280

Från Prästgårdskolan
Entreprenör Ellös Buss AB
Fordon 51 BUSS 2 073-578 56 23

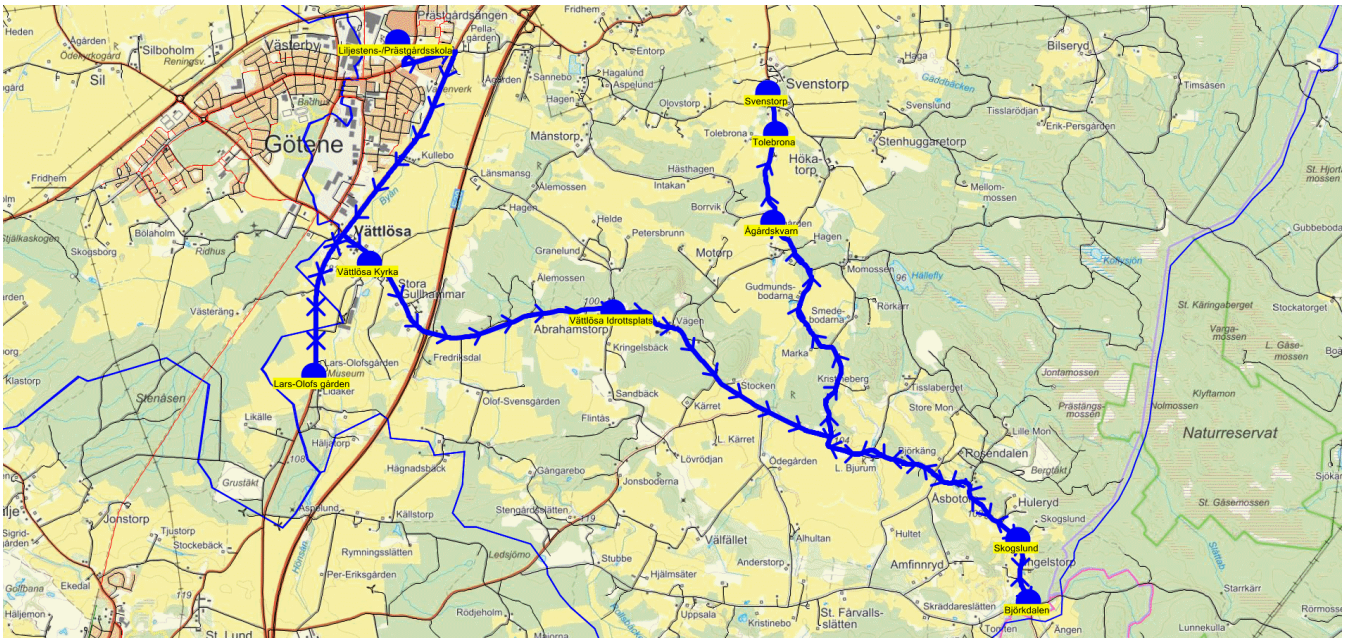

Turnr	Start kl Slut kl	Linjesträckning
O280	14.45 15.26	BUSS 2 - Liljestens-/Prästgårdsskola - Lars-Olofs gården - Vättlösa Kyrka - Vättlösa Idrottsplats - Björkdalen - Skogslund - Ågårdskvarn - Tolebrona - Svenstorp ONSDAGAR

PunktNr	Hållplats	Km-Ack	Tid
1001	Liljestens-/Prästgårdsskola	0	14.45
34232	Lars-Olofs gården	4.83	14.52
34207	Vättlösa Kyrka	6.86	14.55
34205	Vättlösa Idrottsplats	9.94	15.01
34203	Björkdalen	16.02	15.11
184	Skogslund	16.78	15.13
34200	Ågårdskvarn	22.14	15.22
188	Tolebrona	23.13	15.24
34199	Svenstorp	23.58	15.26

Karta för Tur TO280

Från Prästgårdskolan
Entreprenör Ellös Buss AB
Fordon 51 BUSS 2 073-578 56 23

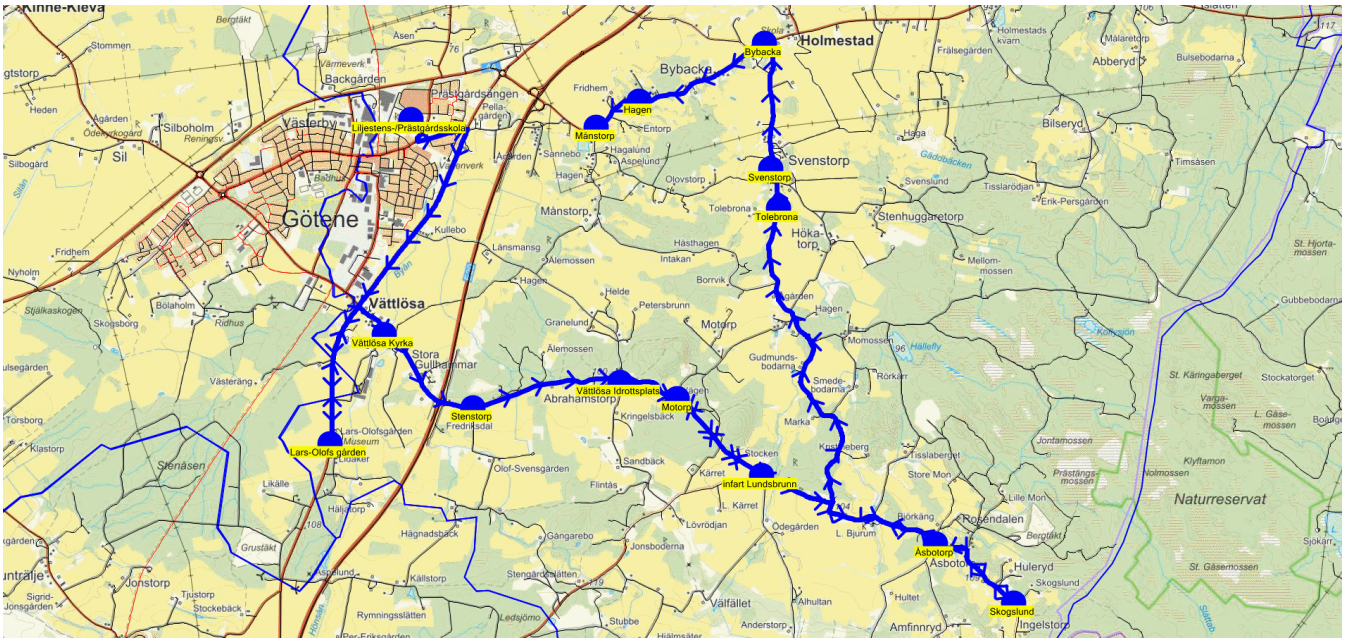

Turnr	Start kl Slut kl	Linjesträckning
TO280	14.45 15.37	BUSS 2 - Liljestens-/Prästgårdsskola - Lars-Olofs gården - Vättlösa Kyrka - Stenstorp - Vättlösa Idrottsplats - infart Lundsbrunn - Motorp - Åsbotorp - Skogslund - Tolebrona - Svenstorp - Bybacka - Hagen - Månstorp TORSDAGAR

PunktNr	Hållplats	Km-Ack	Tid
1001	Liljestens-/Prästgårdsskola	0	14.45
34232	Lars-Olofs gården	4.83	14.52
34207	Vättlösa Kyrka	6.86	14.55
284	Stenstorp	8.24	14.58
34205	Vättlösa Idrottsplats	9.94	15.01
282	infart Lundsbrunn	11.92	15.05
183	Motorp	13.32	15.08
34202	Åsbotorp	16.82	15.14
184	Skogslund	18.01	15.17
188	Tolebrona	24.39	15.27
34199	Svenstorp	24.83	15.29
34188	Bybacka	26.33	15.32
34186	Hagen	27.92	15.35
34185	Månstorp	28.51	15.37

Karta för Tur F280

Från Prästgårdskolan
Entreprenör Ellös Buss AB
Fordon 51 BUSS 2 073-578 56 23

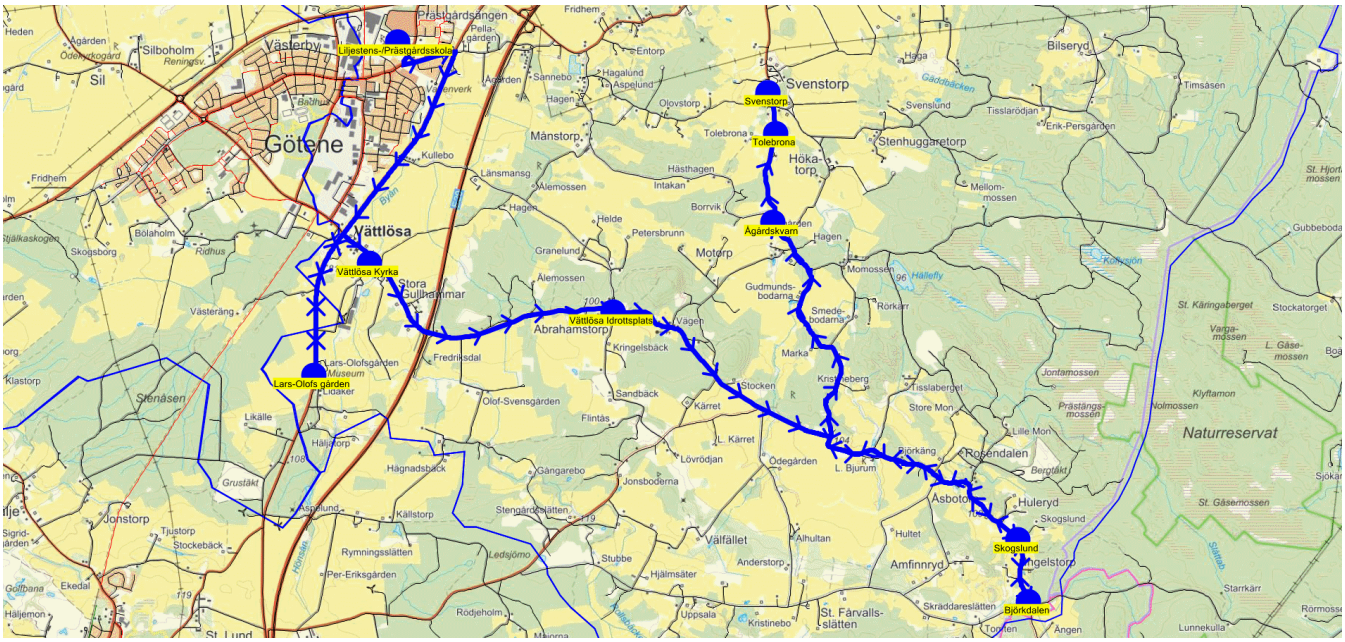

Turnr	Start kl Slut kl	Linjesträckning
F280	14.45 15.26	BUSS 2 - Liljestens-/Prästgårdsskola - Lars-Olofs gården - Vättlösa Kyrka - Vättlösa Idrottsplats - Björkdalen - Skogslund - Ågårdskvarn - Tolebrona - Svenstorp FREDAGAR

PunktNr	Hållplats	Km-Ack	Tid
1001	Liljestens-/Prästgårdsskola	0	14.45
34232	Lars-Olofs gården	4.83	14.52
34207	Vättlösa Kyrka	6.86	14.55
34205	Vättlösa Idrottsplats	9.94	15.01
34203	Björkdalen	16.02	15.11
184	Skogslund	16.78	15.13
34200	Ågårdskvarn	22.14	15.22
188	Tolebrona	23.13	15.24
34199	Svenstorp	23.58	15.26

Karta för Tur M285

Från Prästgårdskolan
Entreprenör Ellös Buss AB
Fordon 50 BUSS 1 073-576 29 53

Turnr	Start kl Slut kl	Linjesträckning
M285	14.45 15.40	BUSS 1 - Liljestens-/Prästgårdsskola - Ängsbacken - Målargården - Kinne-Vedums Kyrka - Idrottsplatsen Kinne-Vedum - Boaliden - Stakängen - Brännebrona - Slåtterbråten - Smedstorp - Rättaregården - Nyholm - Lillängen - Storebotten - Holmestad MÅNDAGAR

PunktNr	Hållplats	Km-Ack	Tid
1001	Liljestens-/Prästgårdsskola	0	14.45
193	Ängsbacken	1.4	14.48
34180	Målargården	2.07	14.50
34169	Kinne-Vedums Kyrka	3.34	14.53
276	Idrottsplatsen Kinne-Vedum	5.57	14.57
34170	Boaliden	6.9	15.00
34174	Stakängen	10.87	15.07
34175	Brännebrona	14.43	15.13
278	Slåtterbråten	14.7	15.14
194	Smedstorp	19.25	15.21
34190	Rättaregården	21.2	15.25
34194	Nyholm	23.35	15.28
34195	Lillängen	24.1	15.30
191	Storebotten	25.66	15.33
34189	Holmestad	31.87	15.40

Karta för Tur O285

Från Prästgårdskolan
Entreprenör Ellös Buss AB
Fordon 50 BUSS 1 073-576 29 53

Turnr	Start kl Slut kl	Linjesträckning
O285	14.45 15.40	BUSS 1 - Liljestens-/Prästgårdsskola - Ängsbacken - Målargården - Kinne-Vedums Kyrka - Idrottsplatsen Kinne-Vedum - Boaliden - Stakängen - Brännebrona - Slåtterbråten - Smedstorp - Rättaregården - Nyholm - Lillängen - Storebotten - Holmestad ONSDAGAR

PunktNr	Hållplats	Km-Ack	Tid
1001	Liljestens-/Prästgårdsskola	0	14.45
193	Ängsbacken	1.4	14.48
34180	Målargården	2.07	14.50
34169	Kinne-Vedums Kyrka	3.34	14.53
276	Idrottsplatsen Kinne-Vedum	5.57	14.57
34170	Boaliden	6.9	15.00
34174	Stakängen	10.87	15.07
34175	Brännebrona	14.43	15.13
278	Slåtterbråten	14.7	15.14
194	Smedstorp	19.25	15.21
34190	Rättaregården	21.2	15.25
34194	Nyholm	23.35	15.28
34195	Lillängen	24.1	15.30
191	Storebotten	25.66	15.33
34189	Holmestad	31.87	15.40

Karta för Tur TO285

Från Prästgårdskolan
Entreprenör Ellös Buss AB
Fordon 50 BUSS 1 073-576 29 53

Turnr	Start kl Slut kl	Linjesträckning
TO285	14.45 15.40	BUSS 1 - Liljestens-/Prästgårdsskola - Tallbacka - Boaliden - Höjentorp - Stakängen - Brännebrona - Slåtterbråten - Smedstorp - Rättaregården - Nyholm - Lillängen - Storebotten - Lilleskog - Holmestad TORSDAGAR

PunktNr	Hållplats	Km-Ack	Tid
1001	Liljestens-/Prästgårdsskola	0	14.45
285	Tallbacka	4.69	14.53
34170	Boaliden	6.9	14.57
34172	Höjentorp	8.21	15.00
34174	Stakängen	10.87	15.05
34175	Brännebrona	14.43	15.11
278	Slåtterbråten	14.7	15.12
194	Smedstorp	19.25	15.19
34190	Rättaregården	21.2	15.23
34194	Nyholm	23.35	15.26
34195	Lillängen	24.1	15.28
191	Storebotten	25.66	15.31
34193	Lilleskog	29.39	15.36
34189	Holmestad	31.87	15.40

Karta för Tur F285

Från Prästgårdskolan
Entreprenör Ellös Buss AB
Fordon 50 BUSS 1 073-576 29 53

Turnr	Start kl Slut kl	Linjesträckning
F285	14.45 15.40	BUSS 1 - Liljestens-/Prästgårdsskola - Ängsbacken - Målargården - Kinne-Vedums Kyrka - Idrottsplatsen Kinne-Vedum - Boaliden - Stakängen - Brännebrona - Slåtterbråten - Smedstorp - Rättaregården - Nyholm - Lillängen - Storebotten - Holmestad FREDAGAR

PunktNr	Hållplats	Km-Ack	Tid
1001	Liljestens-/Prästgårdsskola	0	14.45
193	Ängsbacken	1.4	14.48
34180	Målargården	2.07	14.50
34169	Kinne-Vedums Kyrka	3.34	14.53
276	Idrottsplatsen Kinne-Vedum	5.57	14.57
34170	Boaliden	6.9	15.00
34174	Stakängen	10.87	15.07
34175	Brännebrona	14.43	15.13
278	Slåtterbråten	14.7	15.14
194	Smedstorp	19.25	15.21
34190	Rättaregården	21.2	15.25
34194	Nyholm	23.35	15.28
34195	Lillängen	24.1	15.30
191	Storebotten	25.66	15.33
34189	Holmestad	31.87	15.40

Karta för Tur M450

Från Prästgårdsskolan
Entreprenör Ellös Buss AB
Fordon 52 BUSS 3 073-577 89 14

Turnr	Start kl Slut kl	Linjesträckning
M450	13.40 14.26	BUSS 3 - Ljungsbacken - Liljestens-/Prästgårdsskola - Kestad kyrka - Kalvhagsliden - Björkelund - Kinnekleva Kyrka - Kinnekleva Folkets hus - Sandtorp - Husaby - Skälvum - Göttorp mejeri MÅNDAGAR

PunktNr	Hållplats	Km-Ack	Tid
34217	Ljungsbacken	0	13.40
1001	Liljestens-/Prästgårdsskola	3.55	13.47
34161	Kestad kyrka	10.23	13.58
34159	Kalvhagsliden	11.23	14.00
176	Björkelund	15.9	14.08
34219	Kinnekleva Kyrka	17.26	14.11
34221	Kinnekleva Folkets hus	18.65	14.14
5010	Sandtorp	18.91	14.15
34224	Husaby	20.63	14.19
34231	Skälvum	23.3	14.24
5003	Göttorp mejeri	24.4	14.26

SKOLSKJUTSPLANERING

SKJUTS+ för Götene-Skara
2022-09-21 14:21:06

Karta för Tur TI450

Från Prästgårdskolan
Entreprenör Ellös Buss AB
Fordon 52 BUSS 3 073-577 89 14

R4.4.2

Läsår 22/23
Period 75

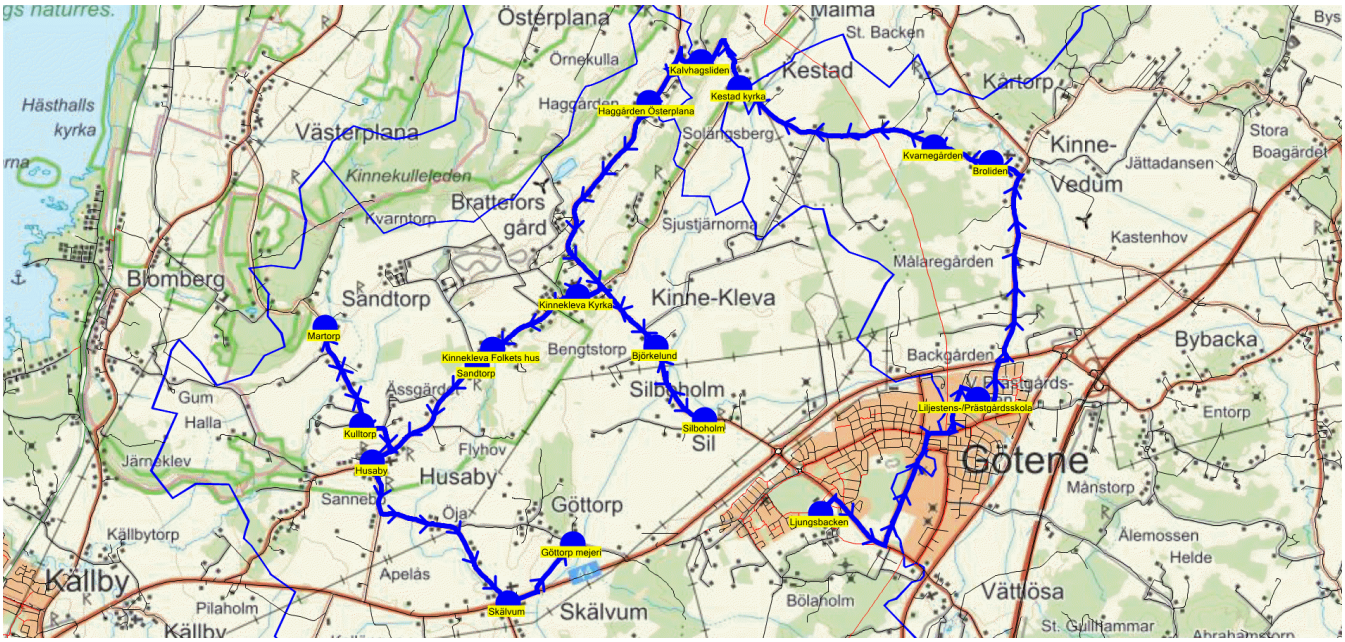

Turnr	Start kl Slut kl	Linjesträckning
TI450	13.40 14.42	BUSS 3 - Ljungsbacken - Liljestens-/Prästgårdsskola - Broliden - Kvarnegården - Kestad kyrka - Kalvhagsliden - Haggården Österplana - Björkelund - Silboholm - Kinnekleva Kyrka - Kinnekleva Folkets hus - Sandtorp - Martorp - Kulltorp - Husaby - Skälvum - Göttorp mejeri TISDAGAR

PunktNr	Hållplats	Km-Ack	Tid
34217	Ljungsbacken	0	13.40
1001	Liljestens-/Prästgårdsskola	3.55	13.47
196	Broliden	6.98	13.53
2022	Kvarnegården	7.71	13.55
34161	Kestad kyrka	10.23	14.00
34159	Kalvhagsliden	11.23	14.02
34265	Haggården Österplana	12.33	14.05
176	Björkelund	16.08	14.12
34243	Silboholm	17.27	14.15
34219	Kinnekleva Kyrka	19.66	14.20
34221	Kinnekleva Folkets hus	21.06	14.23
5010	Sandtorp	21.32	14.24
34266	Martorp	24.63	14.30
167	Kulltorp	25.94	14.33
34224	Husaby	26.74	14.35
34231	Skälvum	29.41	14.40
5003	Göttorp mejeri	30.51	14.42

Karta för Tur O450

Från Prästgårdskolan
Entreprenör Ellös Buss AB
Fordon 52 BUSS 3 073-577 89 14

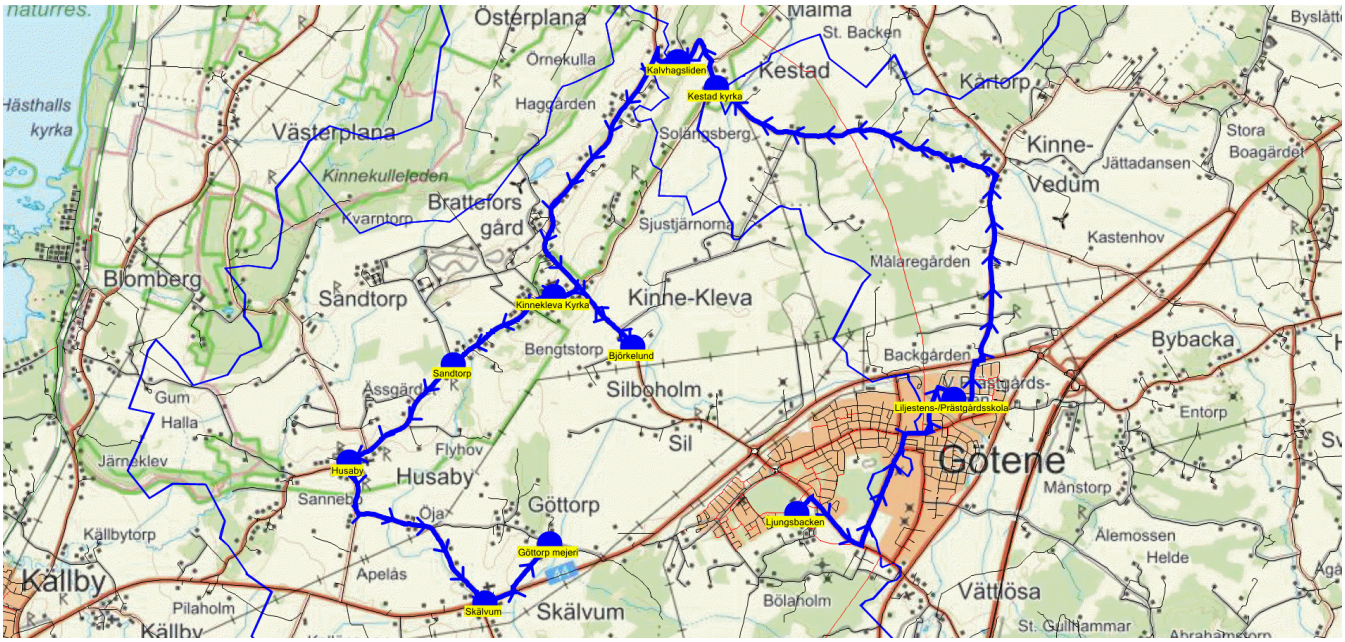

Turnr	Start kl Slut kl	Linjesträckning
O450	13.40 14.26	BUSS 3 - Ljungsbacken - Liljestens-/Prästgårdsskola - Kestad kyrka - Kalvhagsliden - Björkelund - Kinnekleva Kyrka - Sandtorp - Husaby - Skälvum - Göttorp mejeri ONSDAGAR

PunktNr	Hållplats	Km-Ack	Tid
34217	Ljungsbacken	0	13.40
1001	Liljestens-/Prästgårdsskola	3.55	13.47
34161	Kestad kyrka	10.23	13.58
34159	Kalvhagsliden	11.23	14.00
176	Björkelund	15.9	14.08
34219	Kinnekleva Kyrka	17.26	14.11
5010	Sandtorp	18.91	14.15
34224	Husaby	20.63	14.19
34231	Skälvum	23.3	14.24
5003	Göttorp mejeri	24.4	14.26

SKOLSKJUTSPLANERING

SKJUTS+ för Götene-Skara
2022-09-21 14:21:09

Karta för Tur TO450

Från Prästgårdskolan
Entreprenör Ellös Buss AB
Fordon 52 BUSS 3 073-577 89 14

R4.4.2

Läsår 22/23
Period 75

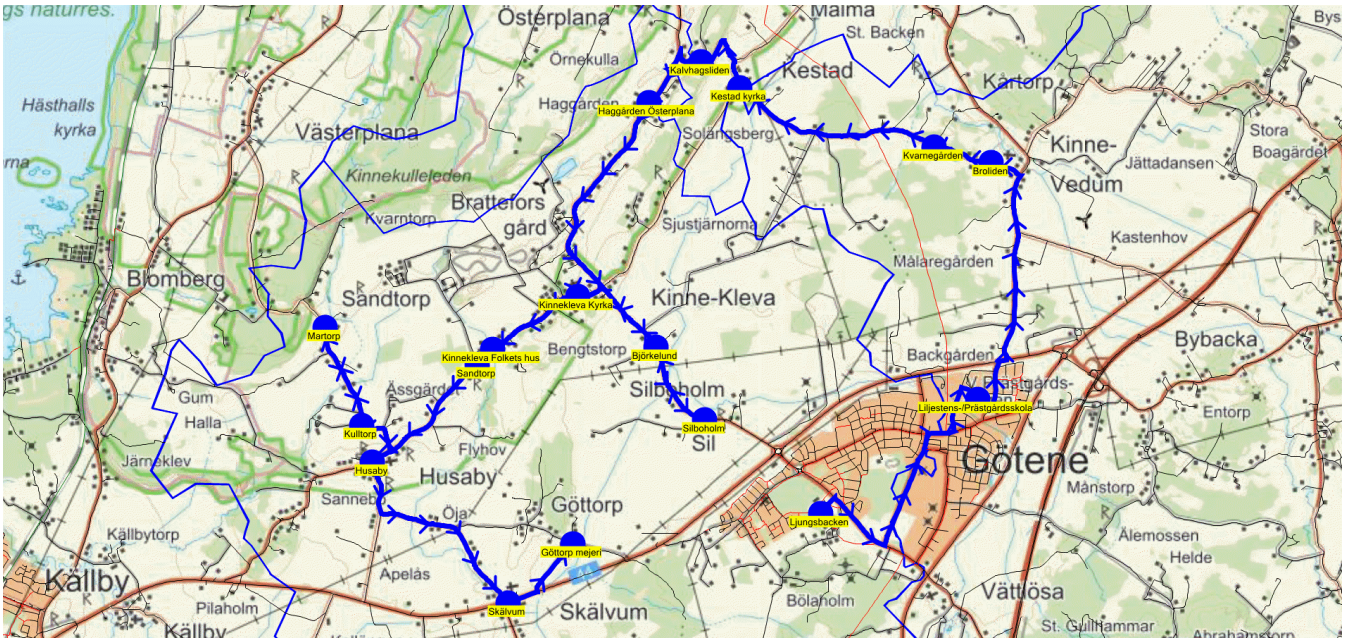

Turnr	Start kl Slut kl	Linjesträckning
TO450	13.40 14.42	BUSS 3 - Ljungsbacken - Liljestens-/Prästgårdsskola - Broliden - Kvarnegården - Kestad kyrka - Kalvhagsliden - Haggården Österplana - Björkelund - Silboholm - Kinnekleva Kyrka - Kinnekleva Folkets hus - Sandtorp - Martorp - Kulltorp - Husaby - Skälvum - Göttorp mejeri TORSDAGAR

PunktNr	Hållplats	Km-Ack	Tid
34217	Ljungsbacken	0	13.40
1001	Liljestens-/Prästgårdsskola	3.55	13.47
196	Broliden	6.98	13.53
2022	Kvarnegården	7.71	13.55
34161	Kestad kyrka	10.23	14.00
34159	Kalvhagsliden	11.23	14.02
34265	Haggården Österplana	12.33	14.05
176	Björkelund	16.08	14.12
34243	Silboholm	17.27	14.15
34219	Kinnekleva Kyrka	19.66	14.20
34221	Kinnekleva Folkets hus	21.06	14.23
5010	Sandtorp	21.32	14.24
34266	Martorp	24.63	14.30
167	Kulltorp	25.94	14.33
34224	Husaby	26.74	14.35
34231	Skälvum	29.41	14.40
5003	Göttorp mejeri	30.51	14.42

Karta för Tur F450

Från Prästgårdskolan
Entreprenör Ellös Buss AB
Fordon 52 BUSS 3 073-577 89 14

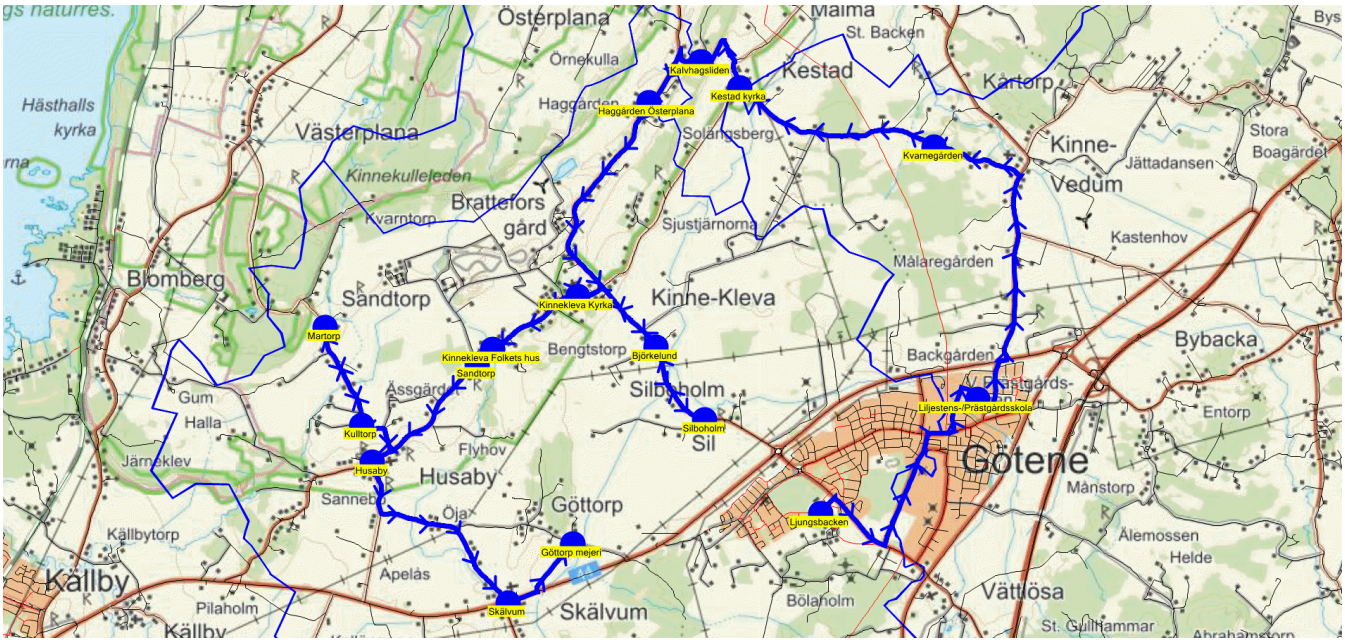

Turnr	Start kl Slut kl	Linjesträckning
F450	13.40 14.41	BUSS 3 - Ljungsbacken - Liljestens-/Prästgårdsskola - Kvarnegården - Kestad kyrka - Kalvhagsliden - Haggården Österplana - Björkelund - Silboholm - Kinnekleva Kyrka - Kinnekleva Folkets hus - Sandtorp - Martorp - Kulltorp - Husaby - Skälvum - Göttorp mejeri FREDAGAR

PunktNr	Hållplats	Km-Ack	Tid
34217	Ljungsbacken	0	13.40
1001	Liljestens-/Prästgårdsskola	3.55	13.47
2022	Kvarnegården	7.71	13.54
34161	Kestad kyrka	10.23	13.59
34159	Kalvhagsliden	11.23	14.01
34265	Haggården Österplana	12.33	14.04
176	Björkelund	16.08	14.11
34243	Silboholm	17.27	14.14
34219	Kinnekleva Kyrka	19.66	14.19
34221	Kinnekleva Folkets hus	21.06	14.22
5010	Sandtorp	21.32	14.23
34266	Martorp	24.63	14.29
167	Kulltorp	25.94	14.32
34224	Husaby	26.74	14.34
34231	Skälvum	29.41	14.39
5003	Göttorp mejeri	30.51	14.41

Karta för Tur 500 M - F

Till Prästgårdskolan
Entreprenör Ellös Buss AB
Fordon 52 BUSS 3 073-577 89 14

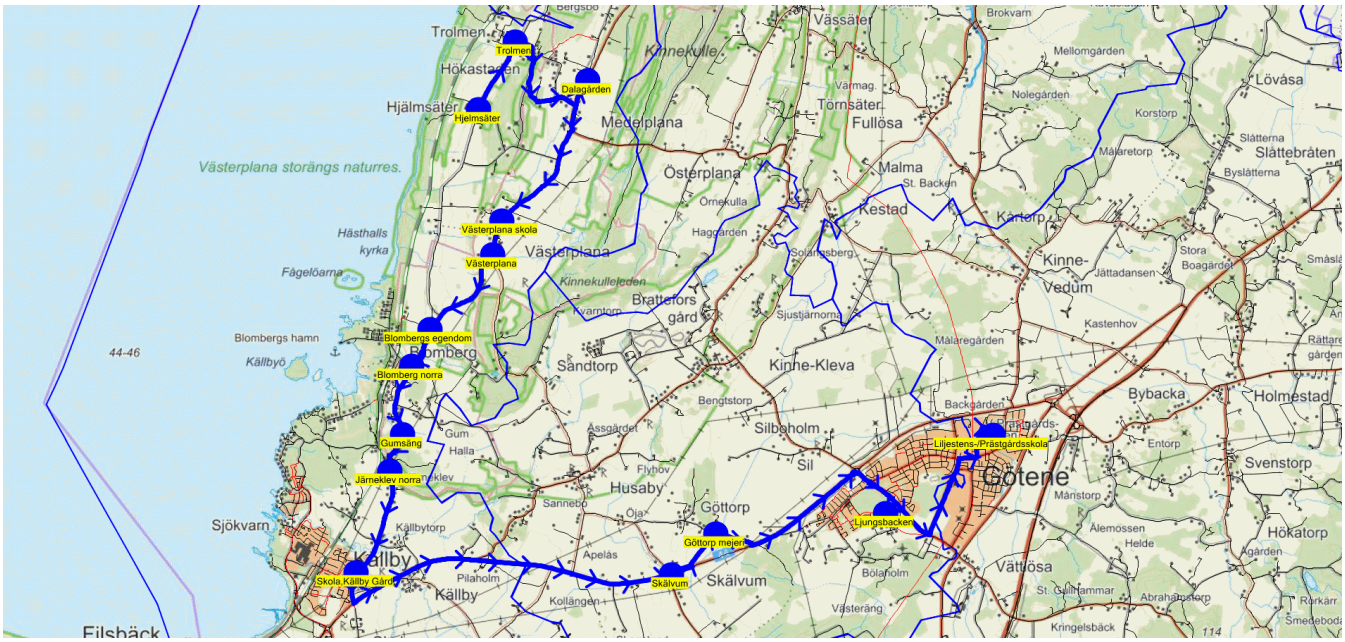

Turnr	Start kl Slut kl	Linjesträckning
500	7.16 8.10	BUSS 3 - Hjelmsäter - Trolmen - Dalagården - Västerplana skola - Västerplana - Blombergs egendom - Blomberg norra - Gumsäng - Järneklev norra - Skola,Källby Gård - Skälvum - Göttorp mejeri - Ljungsbacken - Liljestens-/Prästgårdsskola MÅNDAGAR - FREDAGAR

PunktNr	Hållplats	Km-Ack	Tid
169	Hjelmsäter	0	7.16
3014	Trolmen	1.32	7.19
34129	Dalagården	3.85	7.24
34133	Västerplana skola	6.83	7.30
34135	Västerplana	7.45	7.32
3012	Blombergs egendom	9.22	7.36
34136	Blomberg norra	9.95	7.38
34139	Gumsäng	11.23	7.41
34140	Järneklev norra	11.96	7.43
5006	Skola,Källby Gård	13.87	7.47
34231	Skälvum	20.31	7.55
5003	Göttorp mejeri	21.4	7.57
34217	Ljungsbacken	25.35	8.03
1001	Liljestens-/Prästgårdsskola	28.97	8.10

Karta för Tur 510 M - F

Till Prästgårdskolan
Entreprenör Ellös Buss AB
Fordon 51 BUSS 2 073-578 56 23

Turnr	Start kl Slut kl	Linjesträckning
510	7.14 8.15	BUSS 2 - Infart Östgården - Korsning Skeby - Skeby - Broby - Källby Kyrka - Skola,Källby Gård - Husaby - Husaby Kyrka - Martorp - Kulltorp - Sandtorp - Kinnekleva Folkets hus - Kinnekleva Kyrka - Björkelund - Sil Ågården - Silboholm - Ljungsbacken - Liljestens-/Prästgårdsskola MÅNDAGAR - FREDAGAR

PunktNr	Hållplats	Km-Ack	Tid
272	Infart Östgården	0	7.14
3002	Korsning Skeby	1.81	7.18
3003	Skeby	2.45	7.20
34258	Broby	4.99	7.25
3008	Källby Kyrka	6.64	7.28
5006	Skola,Källby Gård	8.54	7.32
34224	Husaby	14.07	7.41
34223	Husaby Kyrka	14.32	7.42
34266	Martorp	16.13	7.46
167	Kulltorp	17.44	7.49
5010	Sandtorp	19.5	7.53
34221	Kinnekleva Folkets hus	19.75	7.54
34219	Kinnekleva Kyrka	20.96	7.57
176	Björkelund	22.42	8.00
164	Sil Ågården	23.18	8.02
34243	Silboholm	23.61	8.04
34217	Ljungsbacken	25.68	8.08
1001	Liljestens-/Prästgårdsskola	29.3	8.15

Karta för Tur 600 M - F

Till Prästgårdskolan
Entreprenör Ellös Buss AB
Fordon 53 BUSS 4 073-576 34 43

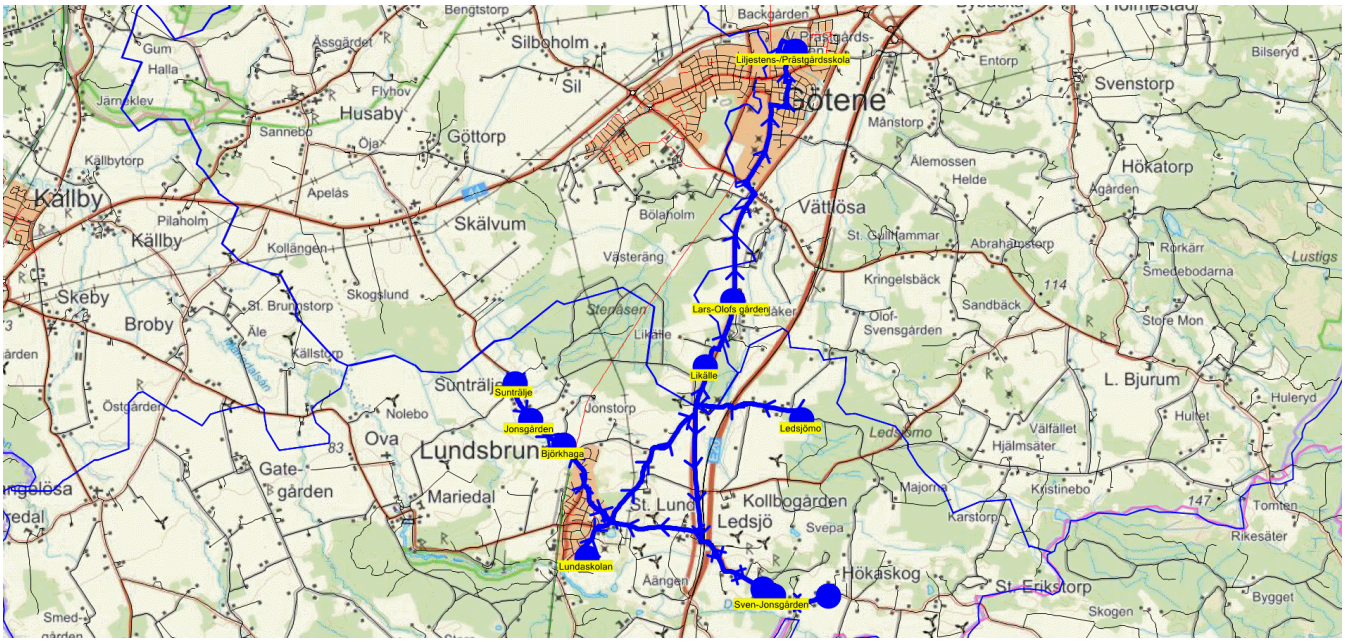

Turnr	Start kl Slut kl	Linjesträckning
600	7.16 8.04	BUSS 4 - Ledsjömo - Sven-Jonsgården - Ryttaregården - Källedal - Björkhaga - Sunträlje - Jonsgården - Lundaskolan - Likälle - Lars-Olofs gården - Liljestens-/Prästgårdsskola MÅNDAGAR - FREDAGAR

PunktNr	Hållplats	Km-Ack	Tid
1011	Ledsjömo	0	7.16
266	Sven-Jonsgården	5	7.24
178	Ryttaregården	5.86	7.26
1010	Källedal	6.9	7.29
264	Björkhaga	10.93	7.37
1026	Sunträlje	12.14	7.40
177	Jonsgården	12.76	7.42
1013	Lundaskolan	15.51	7.48
34233	Likälle	19.29	7.54
34232	Lars-Olofs gården	20.39	7.56
1001	Liljestens-/Prästgårdsskola	25	8.04

Karta för Tur 620 M - F

Till Prästgårdskolan
Entreprenör Ellös Buss AB
Fordon 50 BUSS 1 073-576 29 53

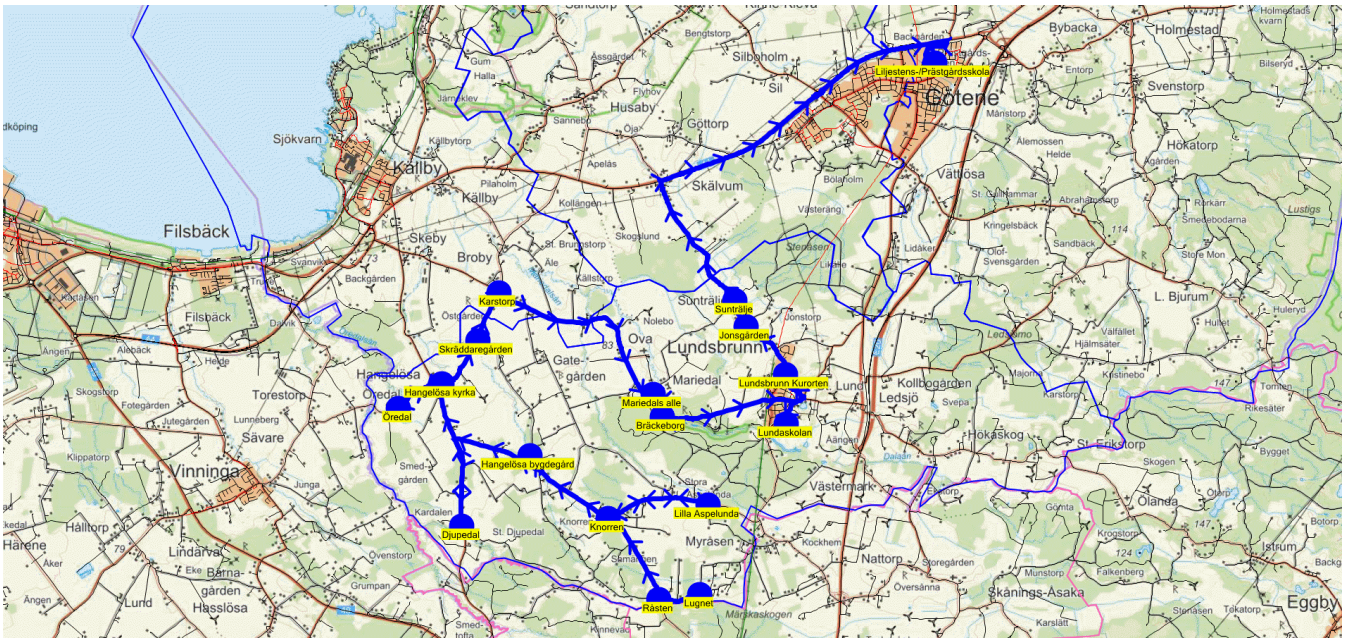

Turnr	Start kl Slut kl	Linjesträckning
620	6.53 8.10	BUSS 1 - Lugnet - Råsten - Lilla Aspelunda - Knorren - Hangelösa bygdegård - Djupedal - Hangelösa kyrka - Öredal - Skräddaregården - Karstorp - Mariedals alle - Bräckeborg - Lundaskolan - Lundsbrunn Kurorten - Jonsgården - Sunträlje - Liljestens-/Prästgårdsskola MÅNDAGAR - FREDAGAR

PunktNr	Hållplats	Km-Ack	Tid
1029	Lugnet	0	6.53
1021	Råsten	0.94	6.55
727	Lilla Aspelunda	4.99	7.02
726	Knorren	7.12	7.06
265	Hangelösa bygdegård	9.19	7.10
187	Djupedal	13.52	7.17
171	Hangelösa kyrka	16.51	7.22
182	Öredal	17.83	7.25
725	Skräddaregården	20.12	7.29
34257	Karstorp	21.18	7.32
1017	Mariedals alle	25.48	7.39
180	Bräckeborg	26.18	7.41
1013	Lundaskolan	29.47	7.47
34246	Lundsbrunn Kurorten	31.01	7.51
177	Jonsgården	32.36	7.54
1026	Sunträlje	32.95	7.56
1001	Liljestens-/Prästgårdsskola	43.42	8.10

Karta för Tur M660

Från Prästgårdskolan
Entreprenör Ellös Buss AB
Fordon 53 BUSS 4 073-576 34 43

Turnr	Start kl Slut kl	Linjesträckning
M660	14.45 15.11	BUSS 4 - Liljestens-/Prästgårdsskola - Månstorp - Hagen - Västerbrokvarn - Hallebo - Kastenhov - Broliden - Kvarnegården - Kestad kyrka MÅNDAGAR

PunktNr	Hållplats	Km-Ack	Tid
1001	Liljestens-/Prästgårdsskola	0	14.45
34185	Månstorp	2.92	14.50
34186	Hagen	3.51	14.52
34187	Västerbrokvarn	4.23	14.54
189	Hallebo	6.46	14.58
192	Kastenhov	7.39	15.00
196	Broliden	9.55	15.04
2022	Kvarnegården	10.27	15.06
34161	Kestad kyrka	12.8	15.11

SKOLSKJUTSPLANERING

SKJUTS+ för Götene-Skara
2022-09-21 14:21:19

Karta för Tur TI660

Från Prästgårdskolan
Entreprenör Ellös Buss AB
Fordon 53 BUSS 4 073-576 34 43

R4.4.2

Läsår 22/23
Period 75

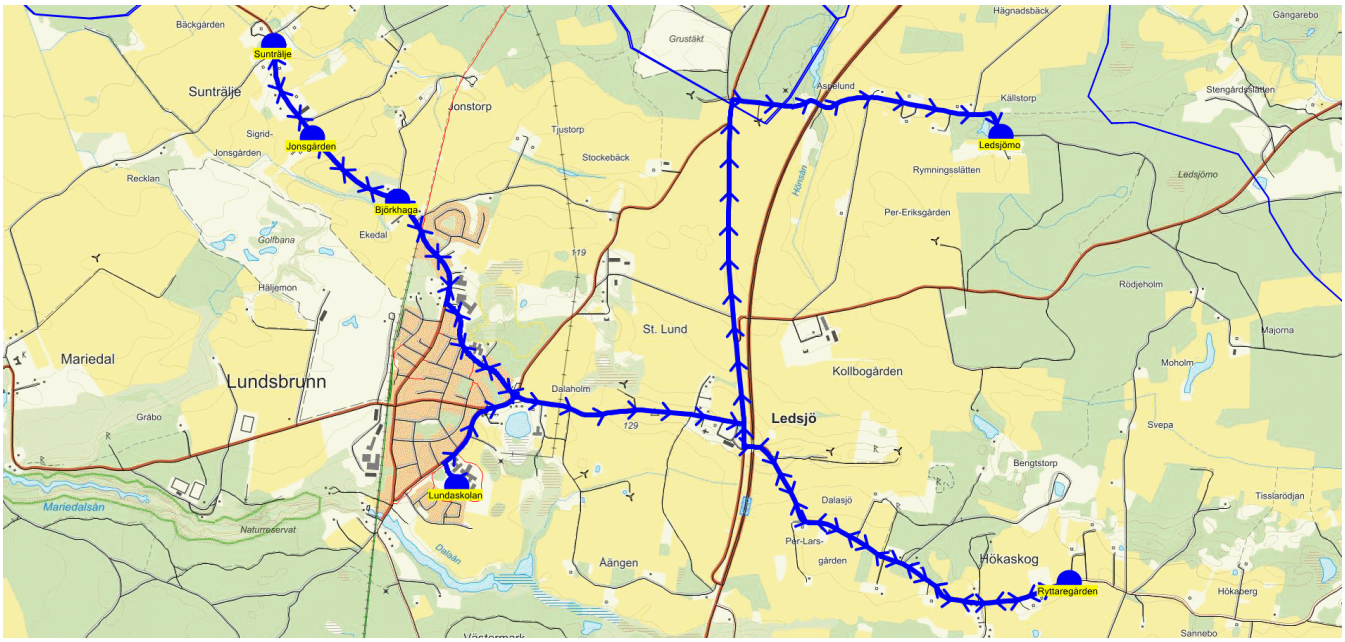

Turnr	Start kl Slut kl	Linjesträckning
TI660	14.40 15.09	BUSS 4 - Lundaskolan - Björkhaga - Sunträlje - Jonsgården - Ryttaregården - Ledsjömo TISDAGAR

PunktNr	Hållplats	Km-Ack	Tid
1013	Lundaskolan	0	14.40
264	Björkhaga	2.17	14.45
1026	Sunträlje	3.37	14.48
177	Jonsgården	8.82	14.58
178	Ryttaregården	9.68	15.00
1011	Ledsjömo	15.54	15.09

SKOLSKJUTSPLANERING

SKJUTS+ för Götene-Skara
2022-09-21 14:21:20

Karta för Tur O660

Från Prästgårdskolan
Entreprenör Ellös Buss AB
Fordon 53 BUSS 4 073-576 34 43

R4.4.2

Läsår 22/23
Period 75

Turnr	Start kl Slut kl	Linjesträckning
O660	14.45 15.11	BUSS 4 - Liljestens-/Prästgårdsskola - Månstorp - Hagen - Västerbrokvarn - Hallebo - Kastenhov - Broliden - Kvarnegården - Kestad kyrka ONSDAGAR

PunktNr	Hållplats	Km-Ack	Tid
1001	Liljestens-/Prästgårdsskola	0	14.45
34185	Månstorp	2.92	14.50
34186	Hagen	3.51	14.52
34187	Västerbrokvarn	4.23	14.54
189	Hallebo	6.46	14.58
192	Kastenhov	7.39	15.00
196	Broliden	9.55	15.04
2022	Kvarnegården	10.27	15.06
34161	Kestad kyrka	12.8	15.11

Karta för Tur TO660

Från Prästgårdskolan
Entreprenör Ellös Buss AB
Fordon 53 BUSS 4 073-576 34 43

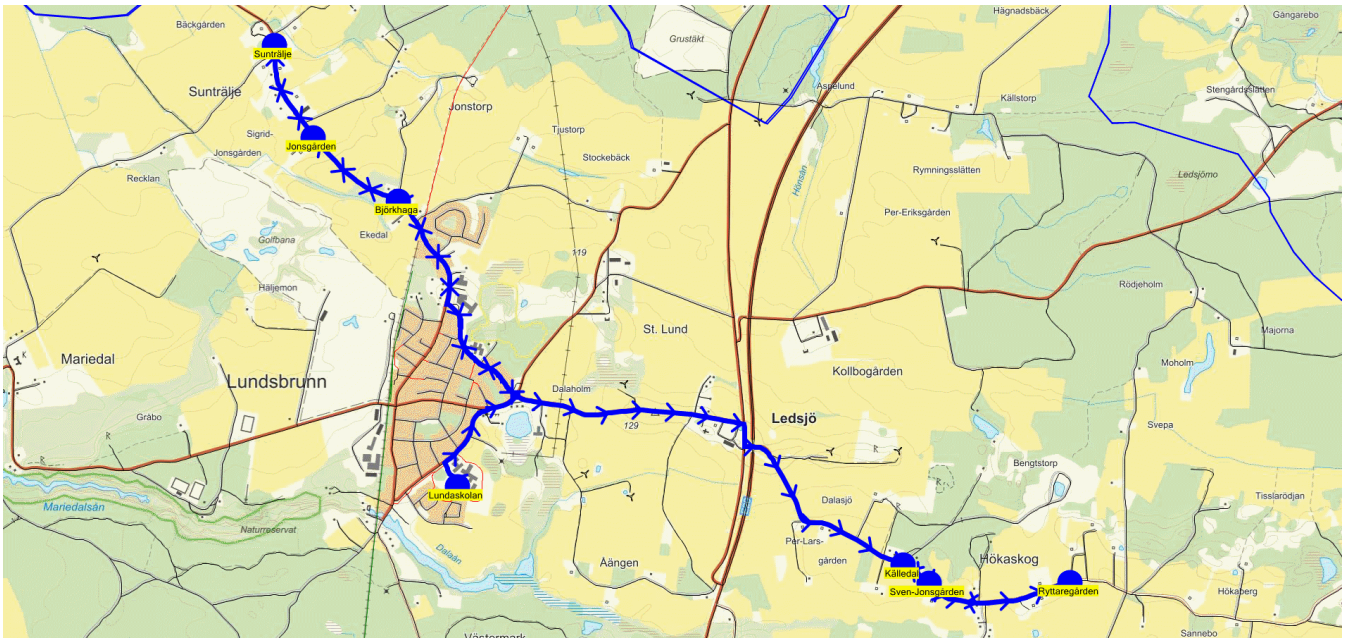

Turnr	Start kl Slut kl	Linjesträckning
TO660	14.40 15.04	BUSS 4 - Lundaskolan - Björkhaga - Jonsgården - Sunträlje - Sven-Jonsgården - Källedal - Ryttaregården TORSDAGAR

PunktNr	Hållplats	Km-Ack	Tid
1013	Lundaskolan	0	14.40
264	Björkhaga	2.17	14.45
177	Jonsgården	2.78	14.47
1026	Sunträlje	3.37	14.49
266	Sven-Jonsgården	8.82	14.59
1010	Källedal	9.64	15.01
178	Ryttaregården	10.72	15.04

Karta för Tur F660

Från Prästgårdskolan
Entreprenör Ellös Buss AB
Fordon 53 BUSS 4 073-576 34 43

Turnr	Start kl Slut kl	Linjesträckning
F660	14.45 15.11	BUSS 4 - Liljestens-/Prästgårdsskola - Månstorp - Hagen - Västerbrokvarn - Hallebo - Kastenhov - Broliden - Kvarnegården - Kestad kyrka FREDAGAR

PunktNr	Hållplats	Km-Ack	Tid
1001	Liljestens-/Prästgårdsskola	0	14.45
34185	Månstorp	2.92	14.50
34186	Hagen	3.51	14.52
34187	Västerbrokvarn	4.23	14.54
189	Hallebo	6.46	14.58
192	Kastenhov	7.39	15.00
196	Broliden	9.55	15.04
2022	Kvarnegården	10.27	15.06
34161	Kestad kyrka	12.8	15.11