







Bild	Plats	Problem/Möjlighet	Kostnad?	Ansvarig	Samhällsföreningens Prioritering
		<p>Innan vi gav oss ut på vandringen/cyklingen hade Tommy Andersson gjort kartor. Lars Andersson diskuterar med Samhällsföreningen och Tidningsreportern Matz Nilsson om förslag på platser som vi bör besöka.</p>			
		<p>I Lundsbrunn var det väldigt god uppslutning av ortsbor närmast representerade av Samhällsföreningen och Kommunfullmäktiges vice ordförande</p>			
	<p>Korsningen Rosenvägen/Ringvägen</p>	<p>Farthinder</p>			<p>1</p>

	<p>Dalakvarn</p>	<p>Förlängning av gångvägen vid Dalakvarn mot Skara.</p>			<p>2</p>
	<p>Dalaholm</p>	<p>Busshållplatsen stör infarten för närboende</p>			<p>3</p>
	<p>Korsningen Mariedalsvägen-Ledsjövägen</p>	<p>Skymd sikt från Ledsjövägen</p>			<p>4</p>

	<p>Trottoar längs med Ledsjövägen mot Kurorten</p>	<p>Trottoar önskas</p>			<p>5</p>
	<p>Mariedalsvägen/Rosenvägen</p>	<p>Skymd sikt och trottoar. För hög häck. Man måste ut i gatan för att få sikt</p>			<p>6</p>
	<p>Längs med Lundvägen mot Mariedalsvägen</p>	<p>Skymd sikt. Förläng cykel- och gångbanan</p>			<p>7</p>

Resultat av Trygghetsvandring i Lundsbrunn 24 september, 2008


	<p>Korsningen Dalavägen-Lundvägen</p>				<p>8</p>
	<p>Cykelvägen till Götene</p>	<p>Omdragning och skrapning</p>			<p>9</p>
	<p>Kyrkogatan mot Brunnsgatan</p>	<p>Betonghinder eller annat hinder</p>			<p>10</p>

	Cykelvägarna vid Ovagatan och vid skolan				11
--	--	--	--	--	----



Röjning av snår och buskar vid diverse ställen

12

					
	<p>Korsningen Rosenvägen/Ringvägen</p>	<p>Olycksdrabbad fyrvägskorsning</p>			